

PLATTEGROND

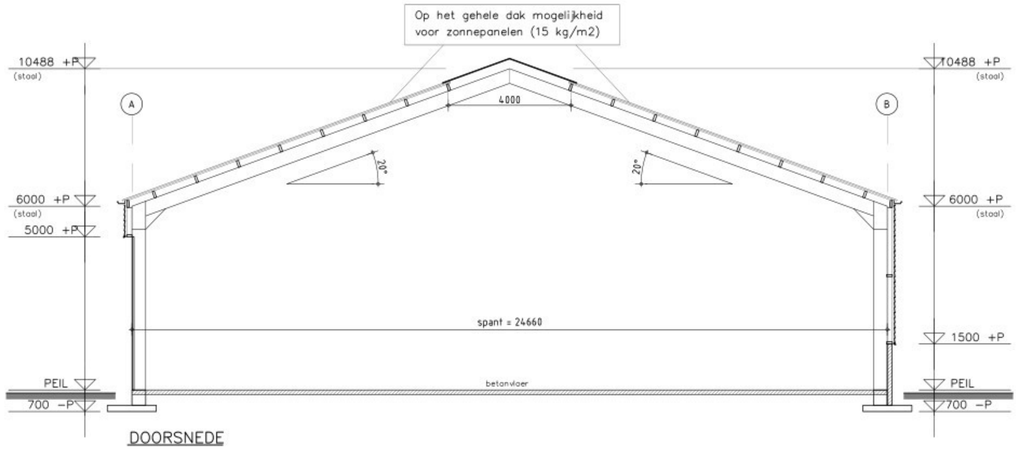

DOORSNEDE

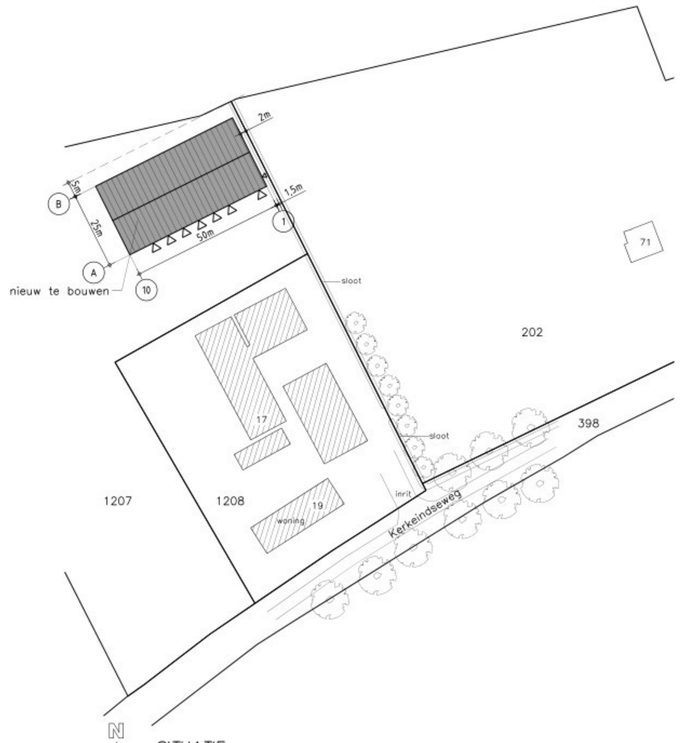

SITUATIE

Schaal: 1:1000
Kadastraal gemeente Deurne
Sectie: V Nr.: 1207 + 1208

−Het gebouw bestaat uit één bouwlaag
−Het gebouw is onverwarmd
−Peil nieuwbouw is gelijk aan Peil bestaand
−Peil = 100 mm +maaiveld
−Gebruiksfunctie: Lichte Industrie
−Gebruik: Werktuigenberging
−Verblijfsoppervlakte = 0 m2
−Gebruiksoppervlakte = 1000 m2
−Het gebouw bestaat uit één brandcompartiment van 1000 m2

Besluit bouwwerken leefomgeving (BBL)

Paragraaf 4.2.7 Beperking van het ontwikkelen van brand en rook

Artikel 4.43
1. Een zijde van een constructieonderdeel die grenst aan de binnenlucht voldoet aan brandklasse B en aan rookklasse s2, volgens NEN−EN 13501−1

Artikel 4.44
1. Een zijde van een constructieonderdeel die grenst aan de buitenlucht voldoet aan brandklasse D, volgens NEN−EN 13501−1

Artikel 4.45
1. De bovenzijde van een vloer die grenst aan de binnenlucht voldoet aan rookklasse s1fl en brandklasse Dfl, volgens NEN−EN 13501−1
2. De bovenzijde van een vloer die grenst aan de buitenlucht voldoet aan brandklasse Dfl, volgens NEN−EN 13501−1

△S6 Schuimblusser inhoud 6 liter (vorstbestendig)

OPDRACHTGEVER: [redacted]	BARCODE :
Kerkeindseweg 19 5752 PC Deurne	GEWIJZIGD :
	GEWIJZIGD :
	GEWIJZIGD :
WERK: Situatie/Plattegrond/Doorsnede van een loods	GEWIJZIGD :
	GEWIJZIGD :
GEMEENTE:	DATUM: [redacted]
ZAAKNUMMER: *P−26−0251*	SCHAAL: 1:100
Deze tekening is eigendom van [redacted] en Zn. B.V. te Gemert en mag zonder haar schriftelijke toestemming niet worden vermenigvuldigd of gekopieerd noch aan derden ter inzage worden gegeven.	BLADNO.: 01
[redacted]	PROJECT NR: 26-0251