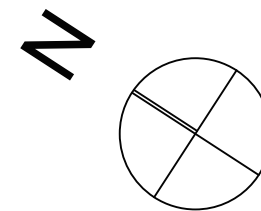



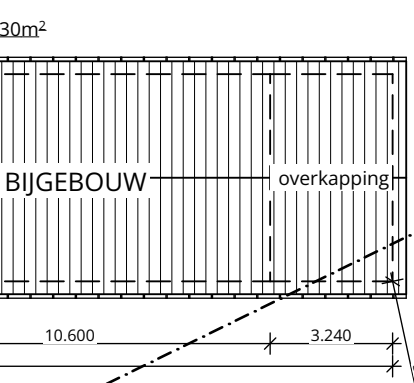
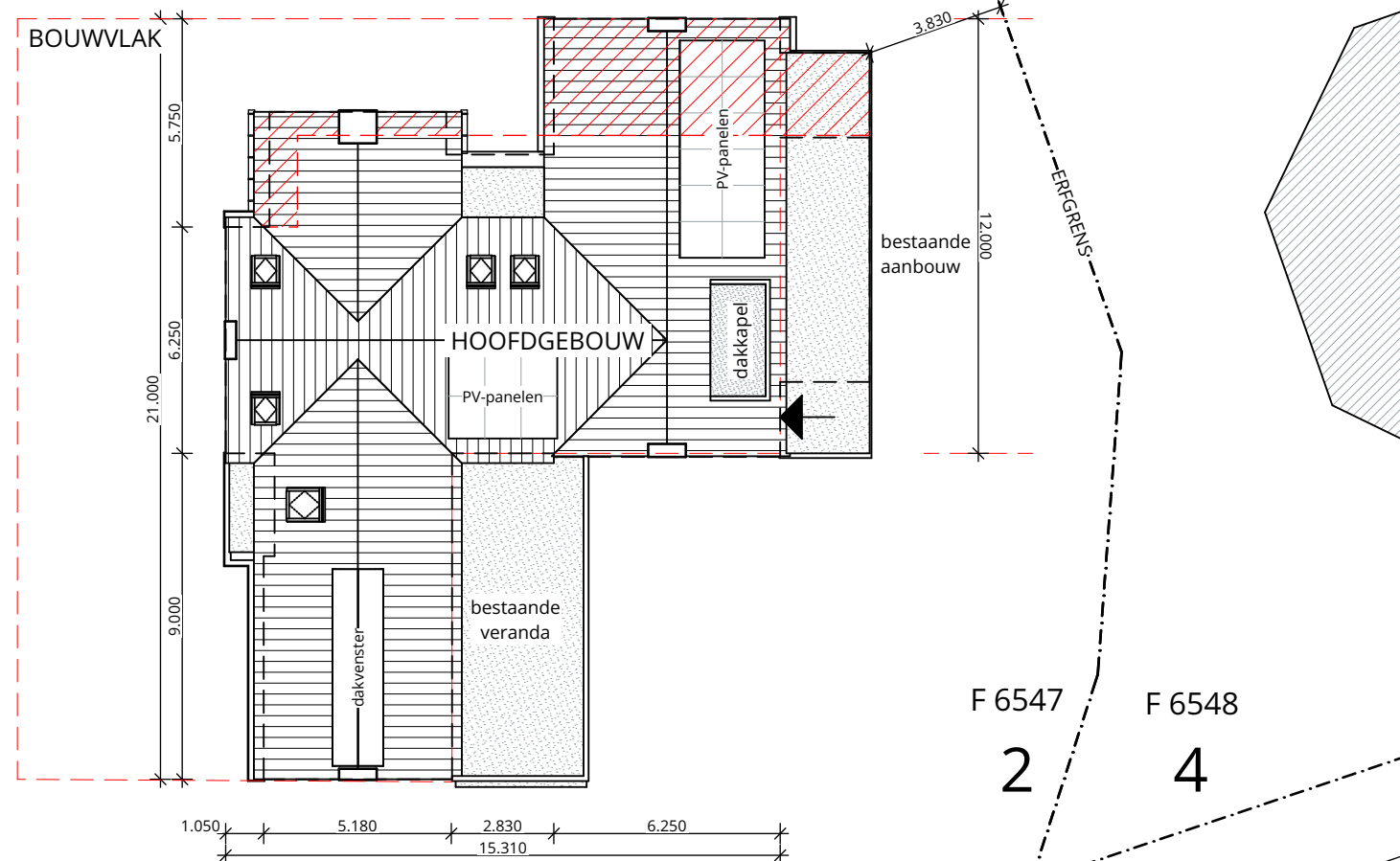
LUCHTFOTO
schaal 1:2.000



TORENWEG 2, MIERLO

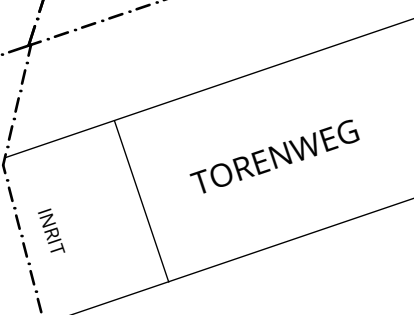
- gelegen in Bestemmingsplan Mierlo, zone W1 (woondoeleinden 1);
- toetsingsniveau welstand: regulier (kopgevel Geldropseweg, bijgebouw) / vrij.

 : uitbreiding t.o.v. bestaande toestand



F 7782
BOSGEBIED

F 6547
2
F 6548
4



Project SE.2301

Woonhuis Oosterhof

Verbouwen van een vrijstaande woning en bijgebouwen.

Torenweg 2
5731 CJ Mierlo
Kadaster: F 6547 / 7782

Titel

Situatie

te realiseren toestand

Projectfase

Vergunningaanvraag

Schaal
1:200

Datum
20/02/2024

TSS

Tekeningnummer
B01.1