Aanvraag vergunning 18 bomen Molukkenstraat Amsterdam

Wallaard Groen voert in opdracht van ProRail B.V. het totale groenonderhoud uit in contractgebied Amstelsepoort.

Hierbij vragen wij vergunning aan voor het kappen van bomen omwille van de spoorweg- en omgevingsveiligheid.
Wij vragen vergunning aan voor het kappen van 18 bomen.

In artikel 2.30 van de Omgevingsregeling is nader beschreven wat de beperkingengebieden zijn m.b.t. de hoofdspoorwegen. In het Besluit activiteiten leefomgeving is in artikel 9.30 beschreven wat toegestaan is in de beperkingengebieden. Hier refereren wij specifiek naar artikel 9.30 lid 1c, het plaatsen, instand houden of verwijderen van andere objecten.
De beperkingengebieden zijn in de kaartjes weergegeven met een gearceerd patroon.

Wij willen het boomonderhoud uitvoeren om te voldoen aan de specifieke zorgplicht zoals genoemd in artikel 9.8 van het Bal;
• a. het veilig en doelmatig gebruik van de spoorweg wordt verzekerd;
• b. alle passende maatregelen worden getroffen om ongewone voorvallen en de nadelige gevolgen daarvan te voorkomen als bedoeld in artikel 19.1 van de wet;
• c. de spoorweg tijdens het verrichten van de activiteit bereikbaar blijft voor de beheerder en voor hulpdiensten;
• d. vluchtwegen worden vrijgehouden;
• e. objecten zo worden geplaatst dat zij niet op de spoorweg terecht kunnen komen of daaraan schade kunnen veroorzaken;
• f. zichtlijnen niet worden gehinderd; en
• g. het gebruikte materiaal en materieel na beëindiging van de activiteit onverwijld wordt verwijderd.

Bomen worden gecontroleerd volgens de VTA-methodiek en Handboek Bomen 2022. Controles worden uitgevoerd door een gecertificeerd European Tree Technician / Data Inspecteur Bomen (DIB).

Datum export: 29-10-2026 08:45

WALLAARD

Boomnummer :	8460
Controledatum VTA :	27 okt 2026
Naam boomcontroleur :	Thieu Klever
Contractgebied :	Amstelsepoort
Gemeente :	Amsterdam
Kadastraal nummer :	WTG02B5362
Geocode :	927
Kilometrering :	904.5
Links / rechts :	Links
Boomsoort :	Italiaanse populier
Stamdiameter op 1m30(in cm) :	75 tot 100 cm
Hoogte in m1 :	> 24 m
Afstand stamvoet PVR in m1 :	
Afstand kroon tot bovenleiding in m1 :	
Risicodefinitie spoor :	Groot
Conditie :	Voldoende
Conclusie :	Verhoogde gevaarzetting - Verhoogd omgevingsrisico
Risicoklasse algemeen :	Risicoboom
Boomveiligheids opmerkingen :	nr 1 VTA OID47 slecht te beoordelen klimop
Veiligheidsmaatregelen BVC :	Vellen

Gebreken

Zwammen/houtrotschimmel :	Nee
Wortelopdruk :	Nee
Wortelopslag :	Nee
Stamvoetschade :	Nee
Scheefstand :	Nee
Stamschade :	Nee
Stamopschot :	Ja
Inrotting :	Nee
Holten :	Nee
Scheuren :	Nee
Houtboorder :	Nee
Doodhout :	Ja
Kroonschade :	Nee
Plakoksel :	Nee
Pechbalk :	Nee
Takken in takvrije zone :	Nee
Aantastingen :	
Ziekten :	
Plagen :	


Molukkenstraal
Carolina MacGillavrylaan
Galileïplantsoen
Esri Nederland & Community Maps Contributors

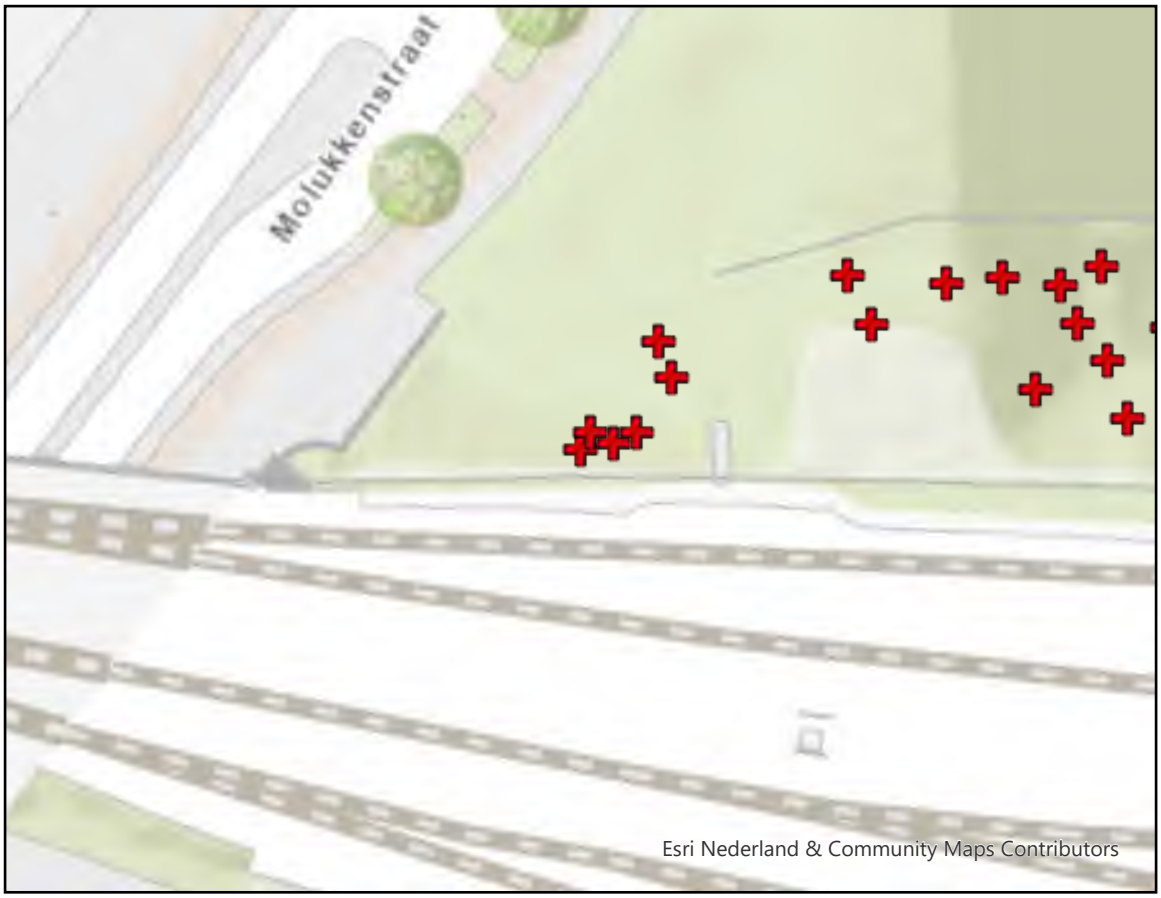
Molukkenstraal
Esri Nederland & Community Maps Contributors


22 jul. 2025 12:09:00


22 jul. 2025 12:09:14


22 jul. 2025 12:17:51

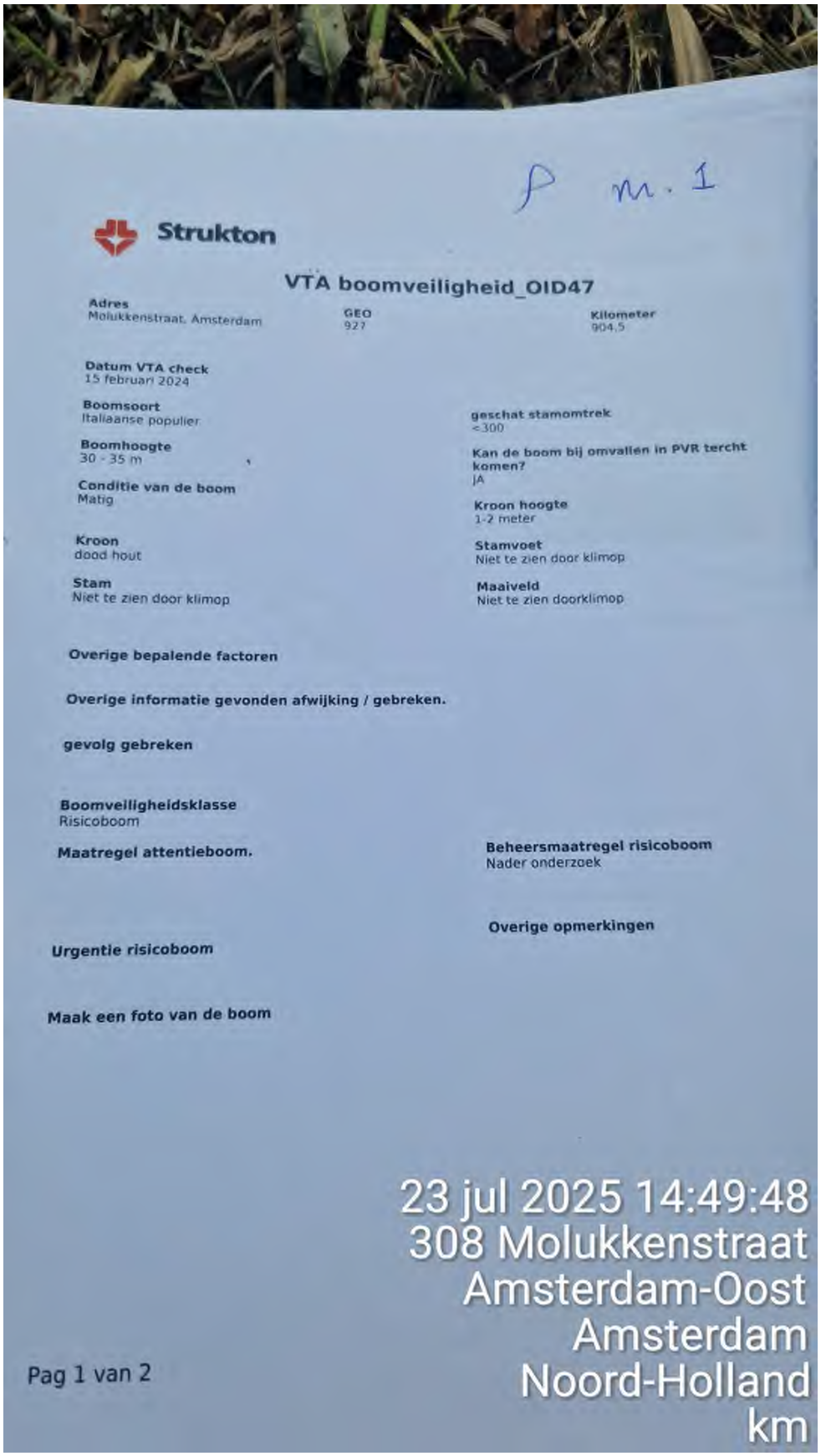
p m. 1
Strukton
VTA boomveiligheid_OID47
Adres
Molukkenstraat, Amsterdam
GEO
927
Kilometer
904.5
Datum VTA check
15 februari 2024
Boomsoort
Italiaanse populier
Boomhoogte
30 - 35 m
Conditie van de boom
Matig
Kroon
dood hout
Stam
Niet te zien door klimop
geschat stamomtrek
<300
Kan de boom bij omvallen in PVR tercht komen?
JA
Kroon hoogte
1-2 meter
Stamvoet
Niet te zien door klimop
Maaiveld
Niet te zien doorklimop
Overige bepalende factoren
Overige informatie gevonden afwijking / gebreken.
gevolg gebreken
Boomveiligheidsklasse
Risicoboom
Maatregel attentieboom.
Beheersmaatregel risicoboom
Nader onderzoek
Overige opmerkingen
Urgentie risicoboom
Maak een foto van de boom
23 jul 2025 14:49:48
308 Molukkenstraat
Amsterdam-Oost
Amsterdam
Noord-Holland
km
Pag 1 van 2


Strukton
Naam controleur
Gerjan Veltink
Handtekening controleur
Pag 2 van 2
23 jul 2025 14:49:59
308 Molukkenstraat
Amsterdam-Oost
Amsterdam
Noord-Holland
km


23 jul 2025 14:50:29
km


23 jul 2025 14:50:43
km


23 jul 2025 14:51:05
km


23 jul 2025 14:51:07
km


25 jul 2025 07:22:49
62 Archimedesweg
Amsterdam-Oost
Amsterdam
Noord-Holland
km


25 jul 2025 07:22:38
62 Archimedesweg
Amsterdam-Oost
Amsterdam
Noord-Holland
km


10/09/2026 13:52:05
Molukkenstraat
1098 TW
Geocode: 050
Kilometer: 904.5
Zijde: Links





Boomnummer :	8461
Controledatum VTA :	27 okt 2026
Naam boomcontroleur :	Thieu Klever
Contractgebied :	Amstelsepoort
Gemeente :	Amsterdam
Kadastraal nummer :	WTG02B5362
Geocode :	927
Kilometrering :	904.5
Links / rechts :	Links
Boomsoort :	Italiaanse populier
Stamdiameter op 1m30(in cm) :	100 tot 125 cm
Hoogte in m1 :	> 24 m
Afstand stamvoet PVR in m1 :	
Afstand kroon tot bovenleiding in m1 :	
Risicodefinitie spoor :	Groot
Conditie :	Voldoende
Conclusie :	Verhoogde gevaarzetting - Verhoogd omgevingsrisico
Risicoklasse algemeen :	Risicoboom
Boomveiligheids opmerkingen :	nr 2 VTA OID46 slecht te beoordelen klimop
Veiligheidsmaatregelen BVC :	Vellen

Gebreken

Zwammen/houtrotschimmel :	Nee
Wortelopdruk :	Nee
Wortelopslag :	Nee
Stamvoetschade :	Nee
Scheefstand :	Nee
Stamschade :	Nee
Stamopschot :	Ja
Inrotting :	Nee
Holten :	Nee
Scheuren :	Nee
Houtboorder :	Nee
Doodhout :	Ja
Kroonschade :	Nee
Plakoksel :	Nee
Pechbalk :	Nee
Takken in takvrije zone :	Nee
Aantastingen :	
Ziekten :	
Plagen :	


Molukkenstraat
Carolina MacGillavrylaan
Galileiplantsoen
Esri Nederland & Community Maps Contributors

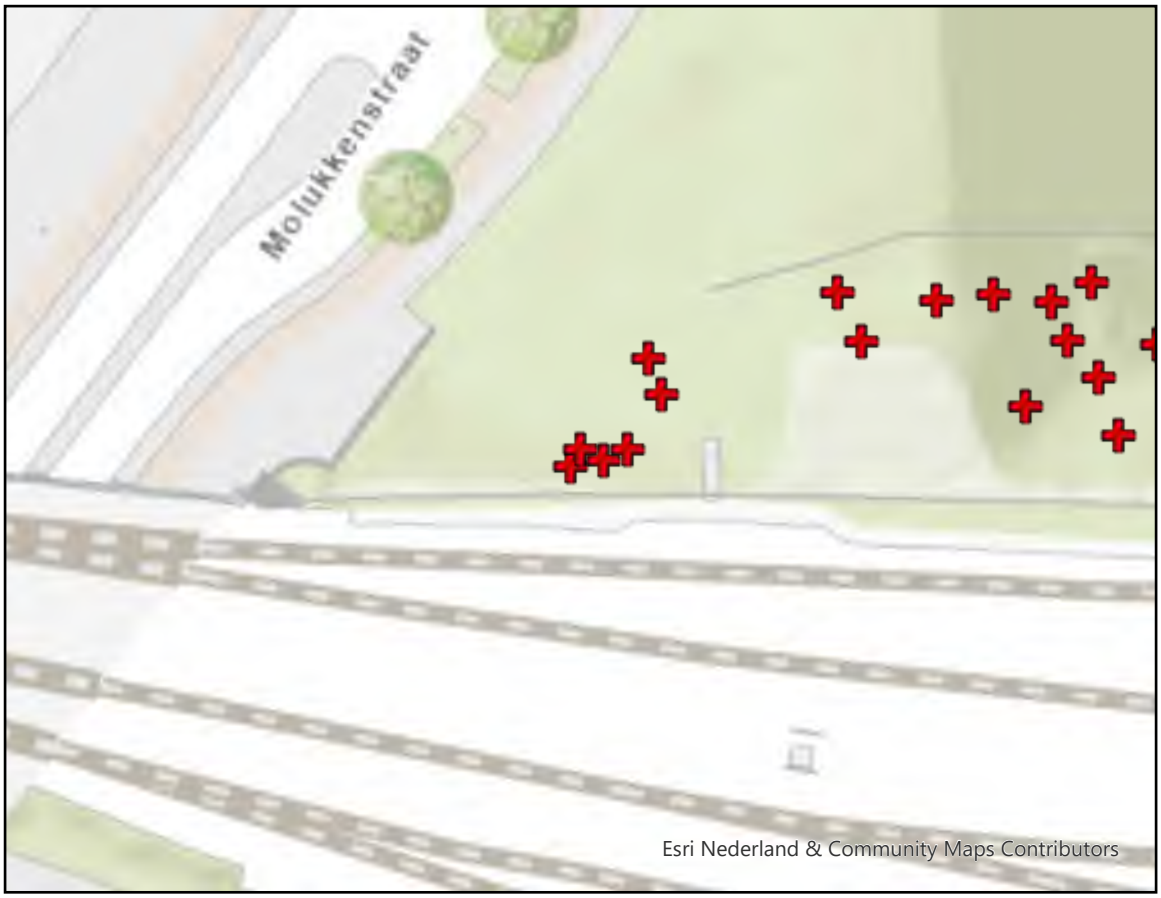
Molukkenstraat
Esri Nederland & Community Maps Contributors




22 jul. 2025 12:09:14


22 jul. 2025 12:16:16


22 jul. 2025 12:16:26


23 jul 2025 14:24:51
km


23 jul 2025 14:24:57
km


23 jul 2025 14:25:00
km

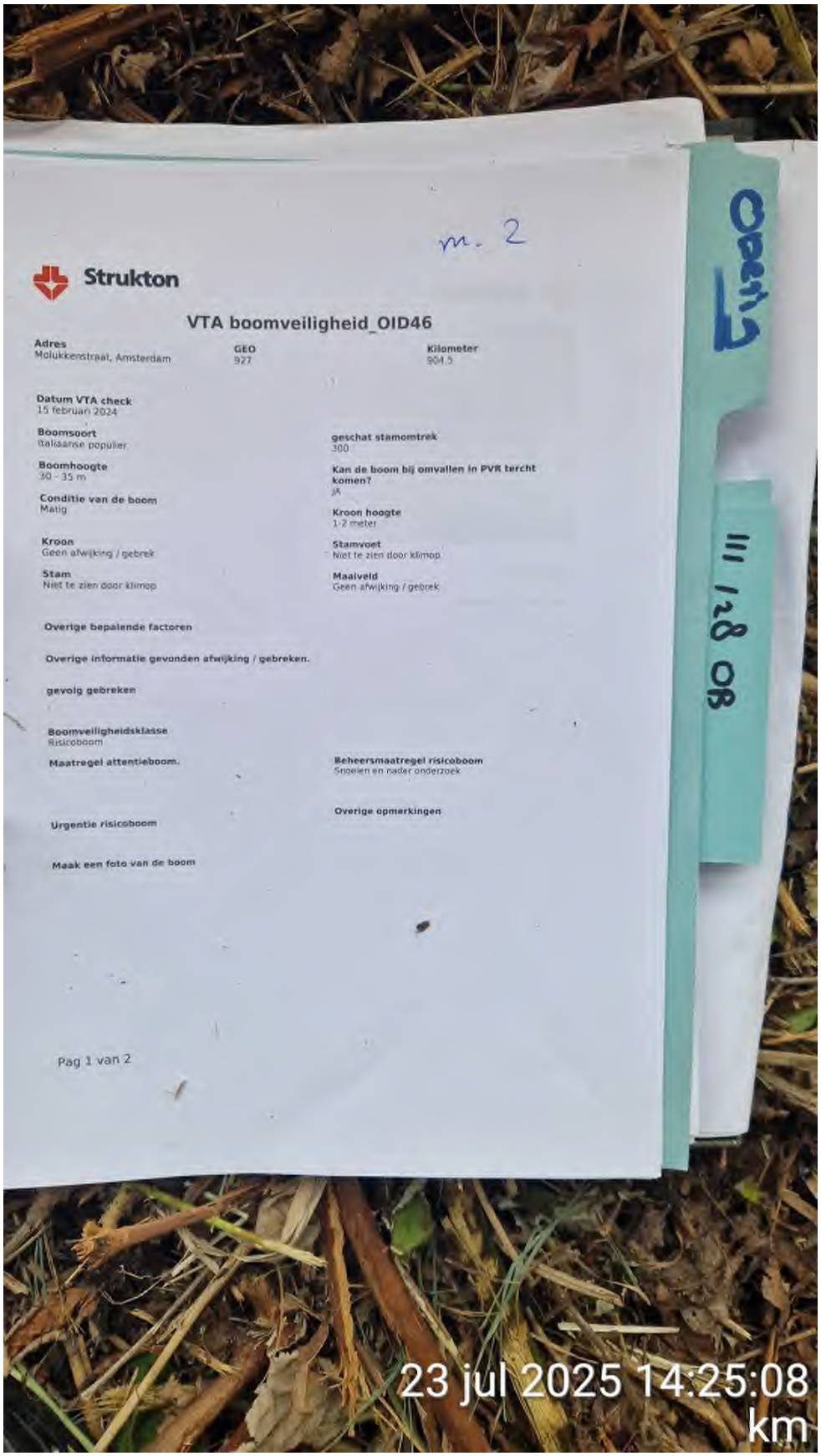

m. 2

Strukton

VTA boomveiligheid_OID46

Adres
Molukkenstraat, Amsterdam

GEO
927

Kilometer
904.5

Datum VTA check
15 februari 2024

Boomsoort
Italiaanse populier

Boomhoogte
30 - 35 m

Conditie van de boom
Matig

Kroon
Geen afwijking / gebrek

Stam
Niet te zien door klimop

geschat stamomtrek
300

Kan de boom bij omvallen in PVR tercht komen?
JA

Kroon hoogte
1-2 meter

Stamvoet
Niet te zien door klimop

Maaiveld
Geen afwijking / gebrek

Overige bepalende factoren

Overige informatie gevonden afwijking / gebreken.

gevolg gebreken

Boomveiligheidsklasse
Risicoboom

Maatregel attentieboom.

Beheersmaatregel risicoboom
Snoeien en nader onderzoek

Overige opmerkingen

Urgentie risicoboom

Maak een foto van de boom

Pag 1 van 2

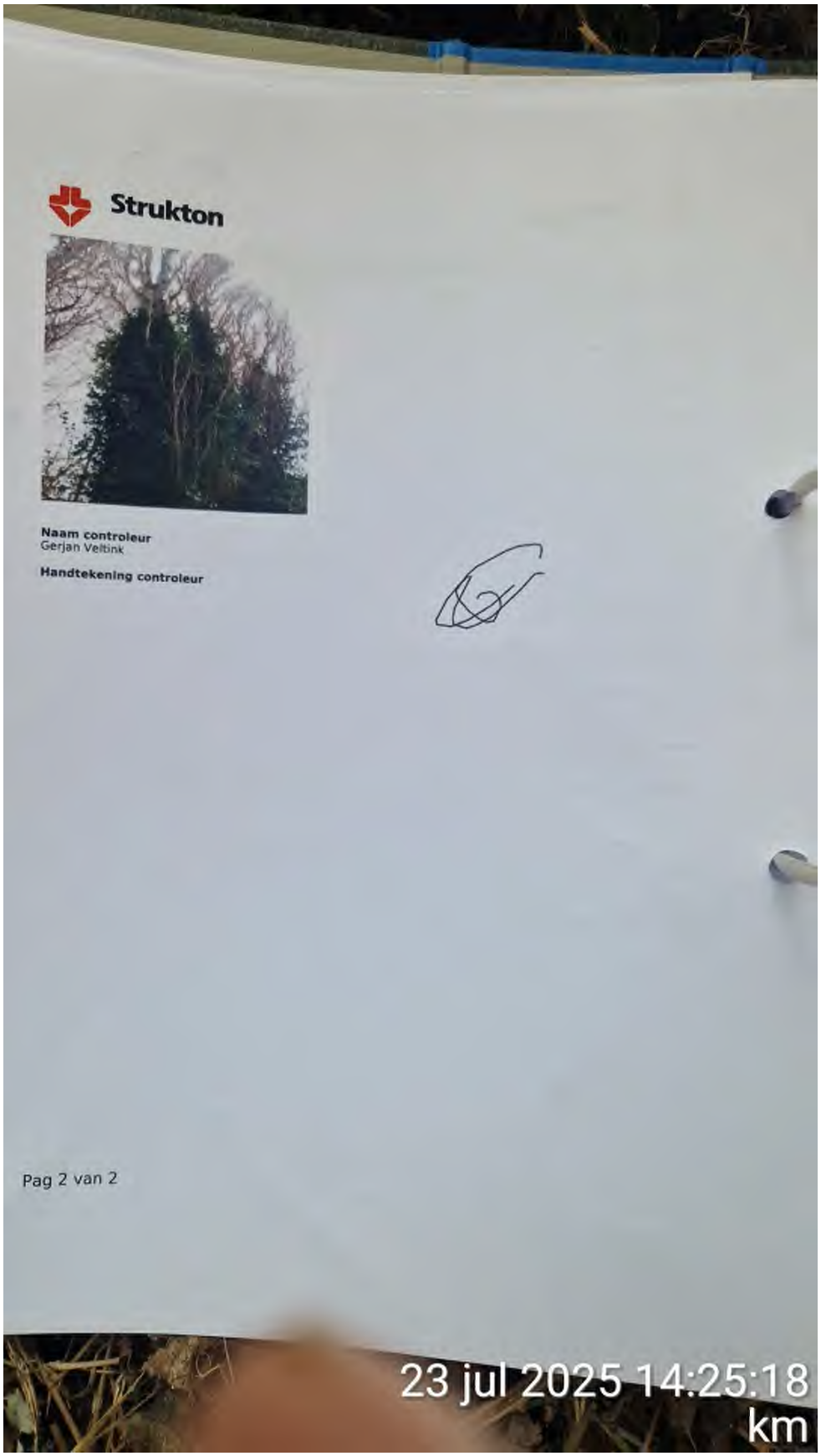
Strukton
Naam controleur
Gerjan Veltink
Handtekening controleur
Pag 2 van 2
23 jul 2025 14:25:18
km


25 jul 2025 07:22:48
62 Archimedesweg
Amsterdam-Oost
Amsterdam
Noord-Holland
km


10/09/2026 13:49:34
Molukkenstraat
1098 TW
Geocode: 050
Kilometer: 904.5
Zijde: Links





Boomnummer :	8462
Controledatum VTA :	27 okt 2026
Naam boomcontroleur :	Thieu Klever
Contractgebied :	Amstelsepoort
Gemeente :	Amsterdam
Kadastraal nummer :	WTG02B5362
Geocode :	927
Kilometrering :	904.5
Links / rechts :	Links
Boomsoort :	Italiaanse populier
Stamdiameter op 1m30(in cm) :	30 tot 50 cm
Hoogte in m1 :	> 24 m
Afstand stamvoet PVR in m1 :	
Afstand kroon tot bovenleiding in m1 :	
Risicodefinitie spoor :	Groot
Conditie :	Onvoldoende
Conclusie :	Verhoogde gevaarzetting - Verhoogd omgevingsrisico
Risicoklasse algemeen :	Risicoboom
Boomveiligheids opmerkingen :	nr 3 VTA OID43 klimop stam slecht te beoordelen
Veiligheidsmaatregelen BVC :	Vellen

Gebreken

Zwammen/houtrotschimmel :	Nee
Wortelopdruk :	Nee
Wortelopslag :	Nee
Stamvoetschade :	Nee
Scheefstand :	Nee
Stamschade :	Nee
Stamopschot :	Ja
Inrotting :	Nee
Holten :	Nee
Scheuren :	Nee
Houtboorder :	Nee
Doodhout :	Ja
Kroonschade :	Nee
Plakoksel :	Nee
Pechbalk :	Nee
Takken in takvrije zone :	Nee
Aantastingen :	
Ziekten :	
Plagen :	


Molukkenstraat
Carolina MacGillavrylaan
Galjoenplantsoen
Esri Nederland & Community Maps Contributors

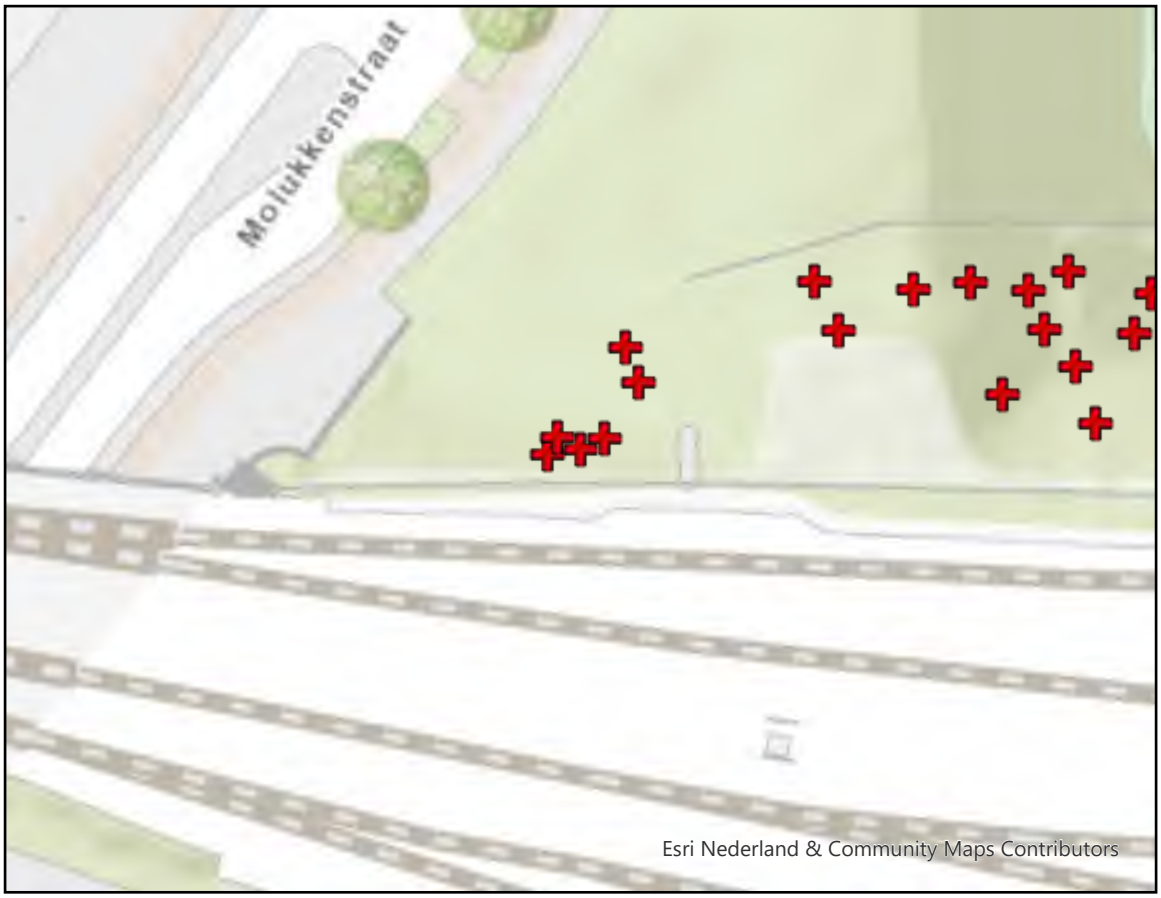
Molukkenstraat
Esri Nederland & Community Maps Contributors


22 jul. 2025 12:20:15


22 jul. 2025 12:19:50


22 jul. 2025 12:20:19


2
3
4
22-01-2025 12:19:25


23 jul 2025 14:55:50
km


23 jul 2025 14:56:15
km


23 jul 2025 14:56:17
km

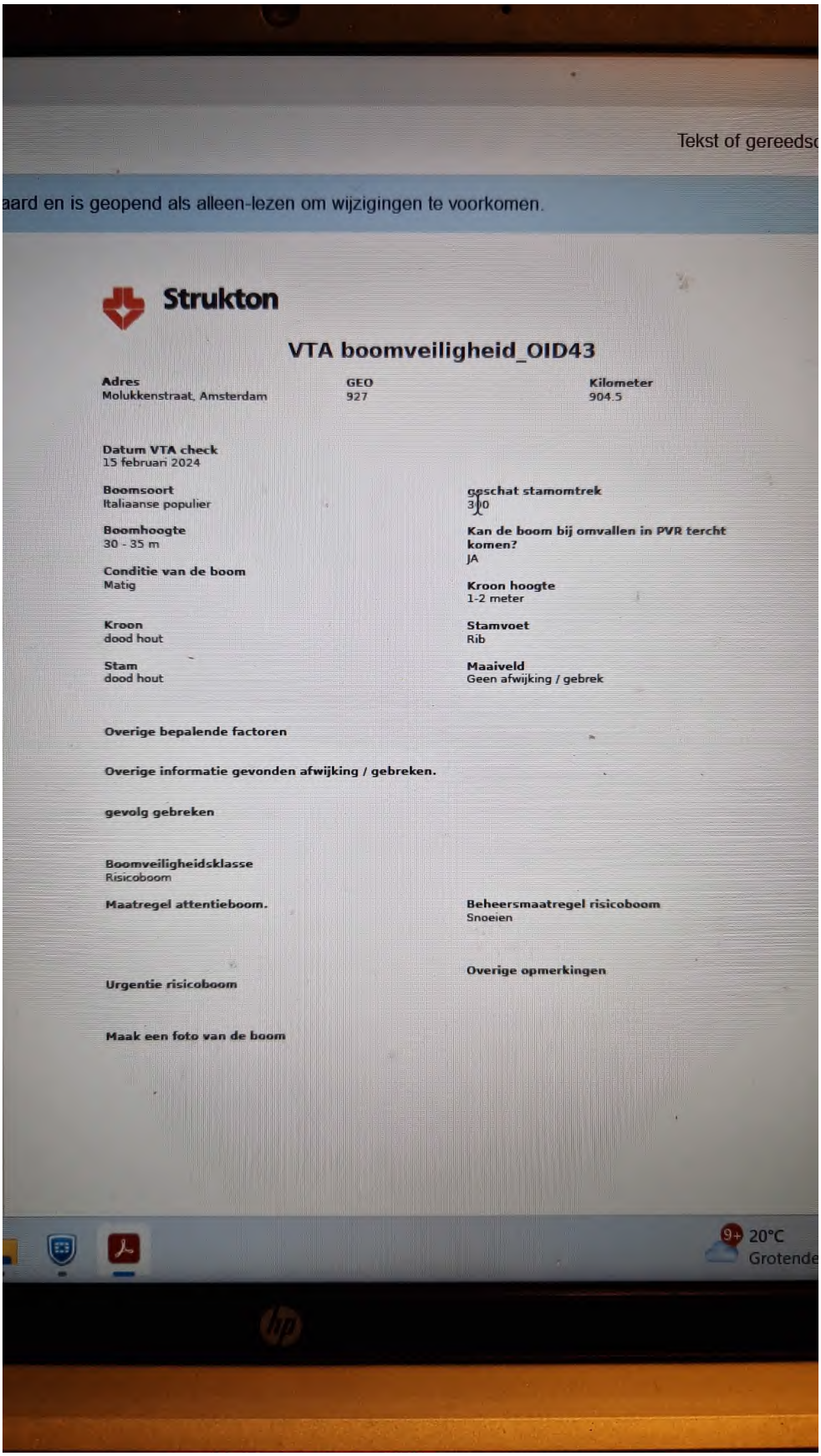
Tekst of gereedsc
aard en is geopend als alleen-lezen om wijzigingen te voorkomen.
Strukton
VTA boomveiligheid_OID43
Adres
Molukkenstraat, Amsterdam
GEO
927
Kilometer
904.5
Datum VTA check
15 februari 2024
Boomsoort
Italiaanse populier
geschat stamomtrek
300
Boomhoogte
30 - 35 m
Kan de boom bij omvallen in PVR tercht komen?
JA
Conditie van de boom
Matig
Kroon hoogte
1-2 meter
Kroon
dood hout
Stamvoet
Rib
Stam
dood hout
Maaiveld
Geen afwijking / gebrek
Overige bepalende factoren
Overige informatie gevonden afwijking / gebreken.
gevolg gebreken
Boomveiligheidsklasse
Risicoboom
Maatregel attentieboom.
Beheersmaatregel risicoboom
Snoeien
Overige opmerkingen
Urgentie risicoboom
Maak een foto van de boom
9+
20°C
Grotende

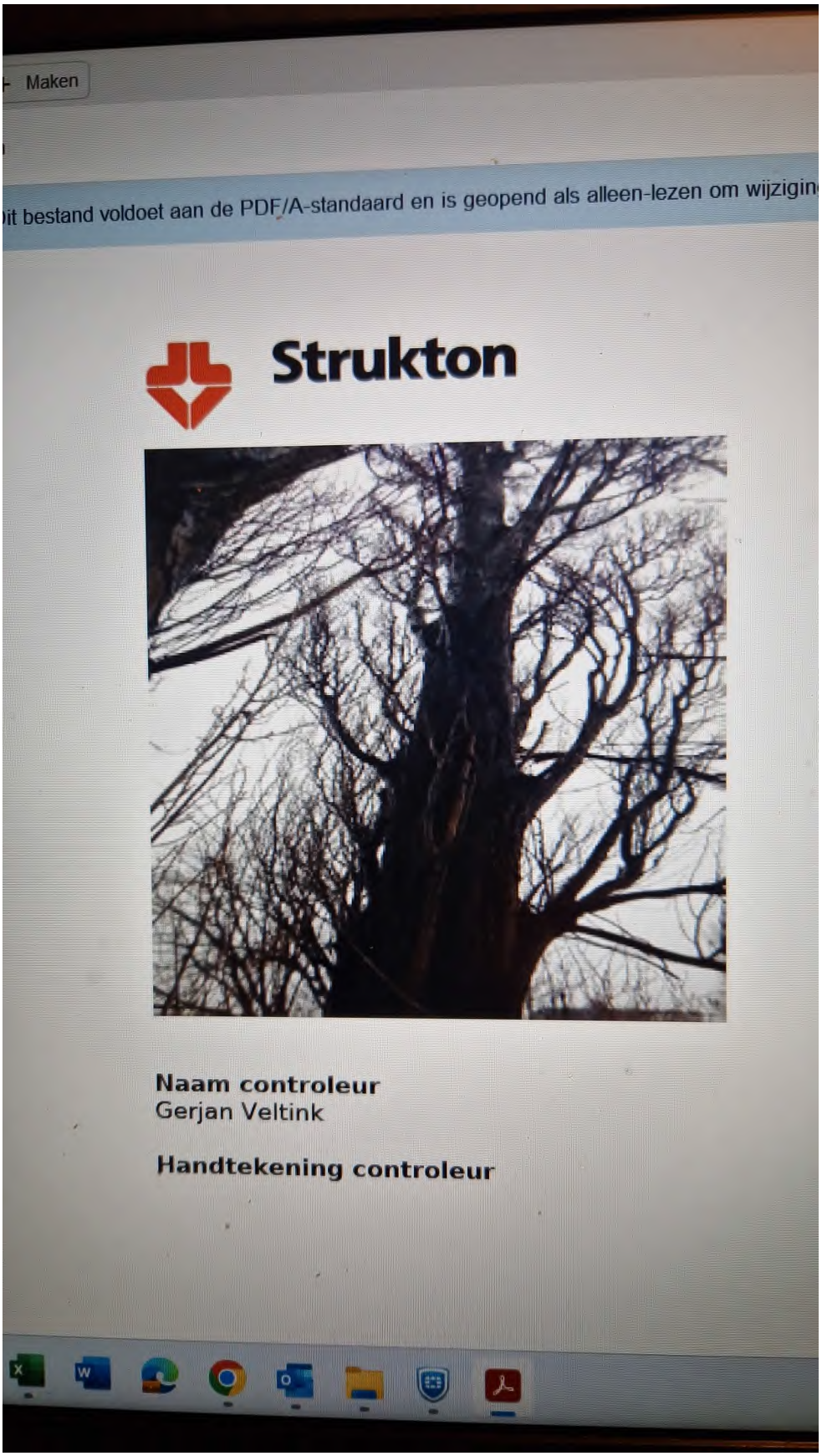
Maken
it bestand voldoet aan de PDF/A-standaard en is geopend als alleen-lezen om wijzigin
Strukton
Naam controleur
Gerjan Veltink
Handtekening controleur


25 jul 2025 07:13:36
km


25 jul 2025 07:13:44
km


25 jul 2025 07:22:38
62 Archimedesweg
Amsterdam-Oost
Amsterdam
Noord-Holland
km


10/09/2026 13
Molukkenstraat
1098 TW
Geocode: 050
Kilometer: 904.5
Zijde: Links


3



Boomnummer :	8463
Controledatum VTA :	27 okt 2026
Naam boomcontroleur :	Thieu Klever
Contractgebied :	Amstelsepoort
Gemeente :	Amsterdam
Kadastraal nummer :	WTG02B5362
Geocode :	927
Kilometrering :	904.5
Links / rechts :	Links
Boomsoort :	Italiaanse populier
Stamdiameter op 1m30(in cm) :	75 tot 100 cm
Hoogte in m1 :	> 24 m
Afstand stamvoet PVR in m1 :	
Afstand kroon tot bovenleiding in m1 :	
Risicodefinitie spoor :	Groot
Conditie :	Voldoende
Conclusie :	Verhoogde gevaarzetting - Verhoogd omgevingsrisico
Risicoklasse algemeen :	Risicoboom
Boomveiligheids opmerkingen :	nr 4 VTA OID45
Veiligheidsmaatregelen BVC :	Vellen

Gebreken

Zwammen/houtrotschimmel :	Nee
Wortelopdruk :	Nee
Wortelopslag :	Nee
Stamvoetschade :	Nee
Scheefstand :	Nee
Stamschade :	Nee
Stamopschot :	Ja
Inrotting :	Nee
Holten :	Nee
Scheuren :	Nee
Houtboorder :	Nee
Doodhout :	Ja
Kroonschade :	Nee
Plakoksel :	Nee
Pechbalk :	Nee
Takken in takvrije zone :	Nee
Aantastingen :	
Ziekten :	
Plagen :	


Molukkenstraat
Carolina MacGillavrylaan
Esri Nederland & Community Maps Contributors

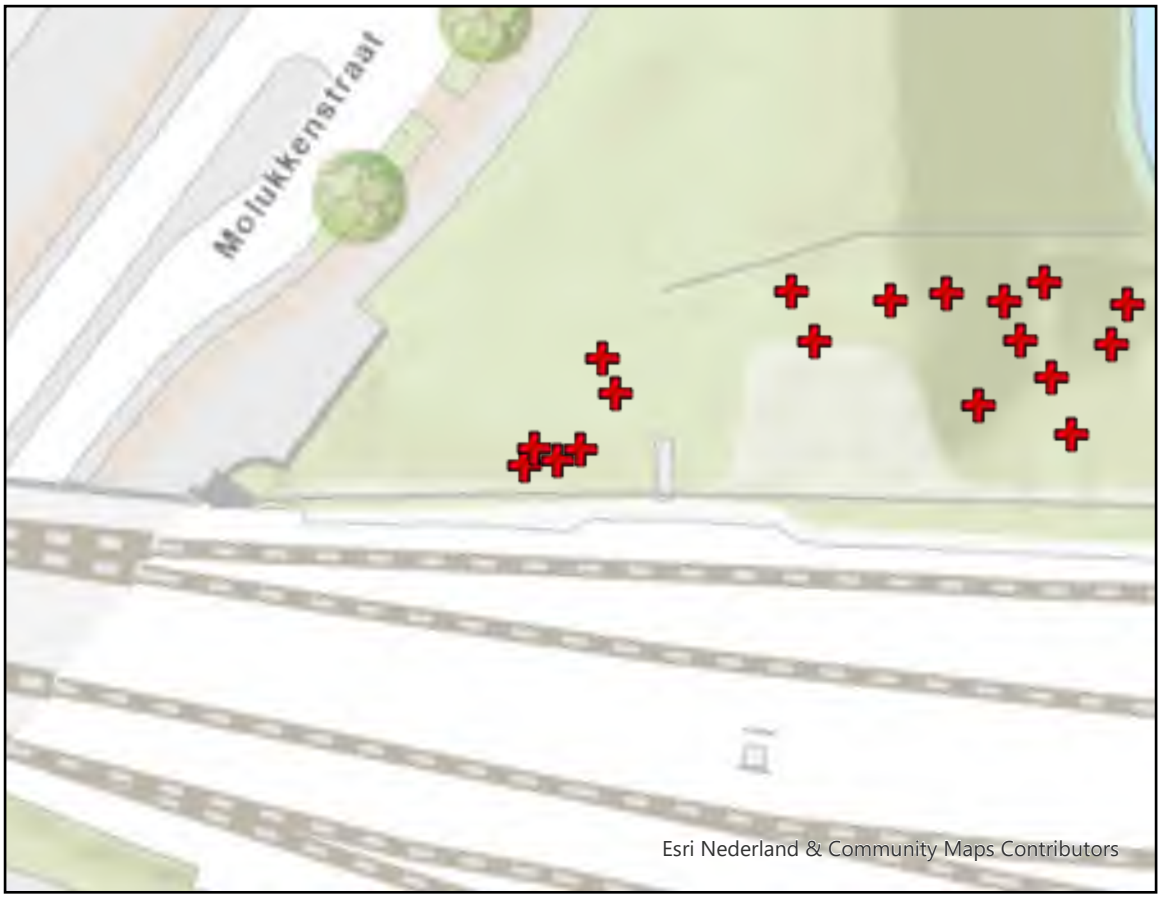
Molukkenstraat
Esri Nederland & Community Maps Contributors


22 jul 2025 12:31:27


1
2
3
4
5
22 jul 2025 12:31:49


22 jul. 2025 12:31:56

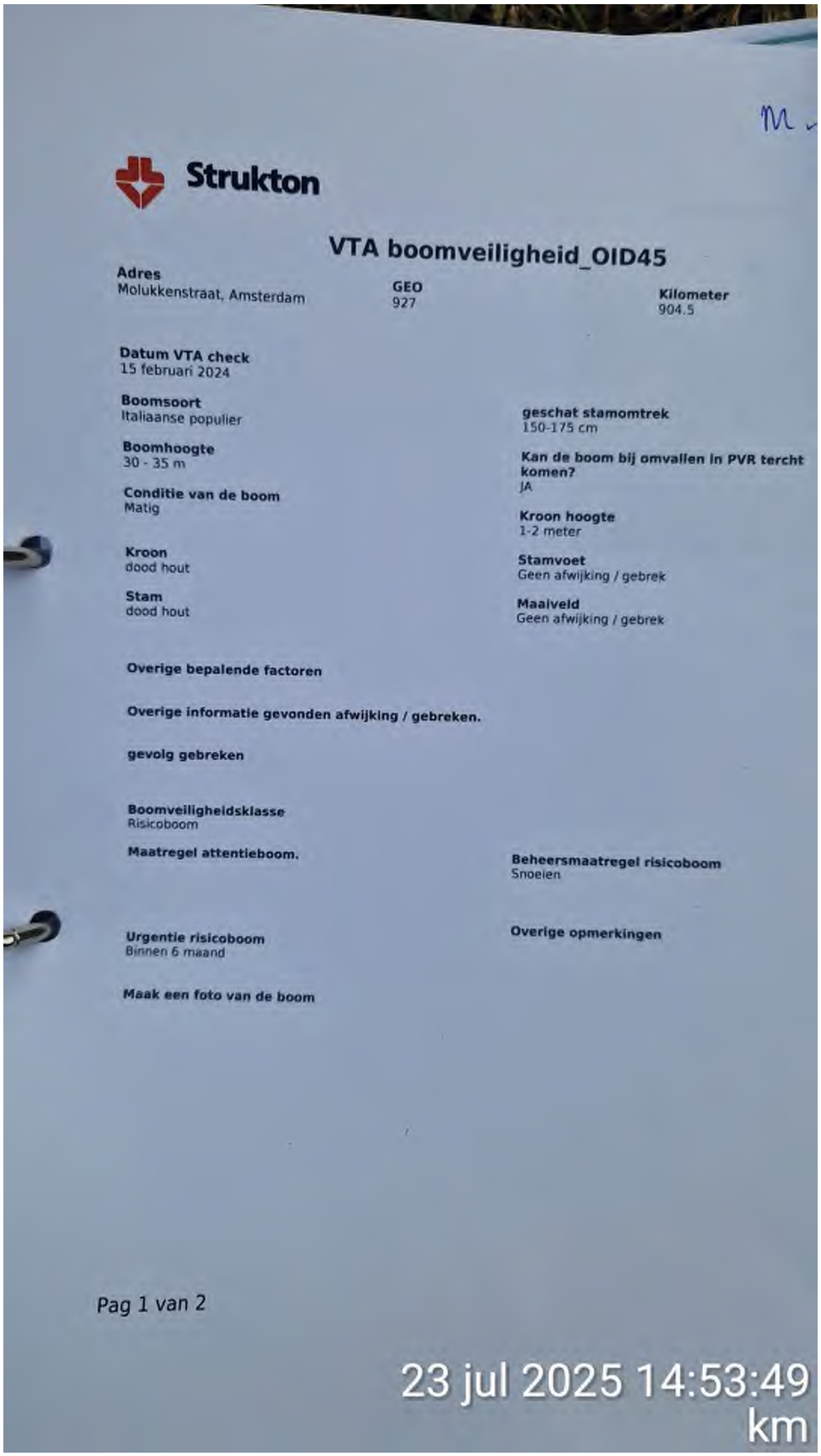

Strukton

VTA boomveiligheid_OID45

Adres
Molukkenstraat, Amsterdam

GEO
927

Kilometer
904.5

Datum VTA check
15 februari 2024

Boomsoort
Italiaanse populier

Boomhoogte
30 - 35 m

Conditie van de boom
Matig

Kroon
dood hout

Stam
dood hout

geschat stamomtrek
150-175 cm

Kan de boom bij omvallen in PVR tercht komen?
JA

Kroon hoogte
1-2 meter

Stamvoet
Geen afwijking / gebrek

Maaiveld
Geen afwijking / gebrek

Overige bepalende factoren

Overige informatie gevonden afwijking / gebreken.

gevolg gebreken

Boomveiligheidsklasse
Risicoboom

Maatregel attentieboom.

Beheersmaatregel risicoboom
Snoeien

Urgentie risicoboom
Binnen 6 maand

Overige opmerkingen

Maak een foto van de boom

Pag 1 van 2

23 jul 2025 14:53:49
km

Strukton
Naam controleur
Gerjan Veltink
Handtekening controleur
23 jul 2025 14:54:02
km


2
3
4
23 jul 2025 14:54:12
km


23 jul 2025 14:54:14
km


23 jul 2025 14:54:28
km


23 jul 2025 14:54:31
km


25 jul 2025 07:22:48
62 Archimedesweg
Amsterdam-Oost
Amsterdam
Noord-Holland
km


25 jul 2025 07:13:36
km


25 jul 2025 07:13:44
km


10/09/2026 13:45:19
Carolina MacGillavrylaan 136
1098 XA Amsterdam
Geocode: 050
Kilometer: 904.5
Zijde: Links





Boomnummer :	8464
Controledatum VTA :	27 okt 2026
Naam boomcontroleur :	Thieu Klever
Contractgebied :	Amstelsepoort
Gemeente :	Amsterdam
Kadastraal nummer :	WTG02B5362
Geocode :	927
Kilometrering :	904.5
Links / rechts :	Links
Boomsoort :	Italiaanse populier
Stamdiameter op 1m30(in cm) :	100 tot 125 cm
Hoogte in m1 :	> 24 m
Afstand stamvoet PVR in m1 :	
Afstand kroon tot bovenleiding in m1 :	
Risicodefinitie spoor :	Groot
Conditie :	Onvoldoende
Conclusie :	Verhoogde gevaarzetting - Verhoogd omgevingsrisico
Risicoklasse algemeen :	Risicoboom
Boomveiligheids opmerkingen :	nr 5 VTA OID33
Veiligheidsmaatregelen BVC :	Vellen

Gebreken

Zwammen/houtrotschimmel :	Nee
Wortelopdruk :	Nee
Wortelopslag :	Nee
Stamvoetschade :	Nee
Scheefstand :	Nee
Stamschade :	Nee
Stamopschot :	Ja
Inrotting :	Nee
Holten :	Nee
Scheuren :	Nee
Houtboorder :	Nee
Doodhout :	Ja
Kroonschade :	Nee
Plakoksel :	Nee
Pechbalk :	Nee
Takken in takvrije zone :	Nee
Aantastingen :	
Ziekten :	
Plagen :	


Molukkenstraat
Carolina MacGillavrylaan
Esri Nederland & Community Maps Contributors

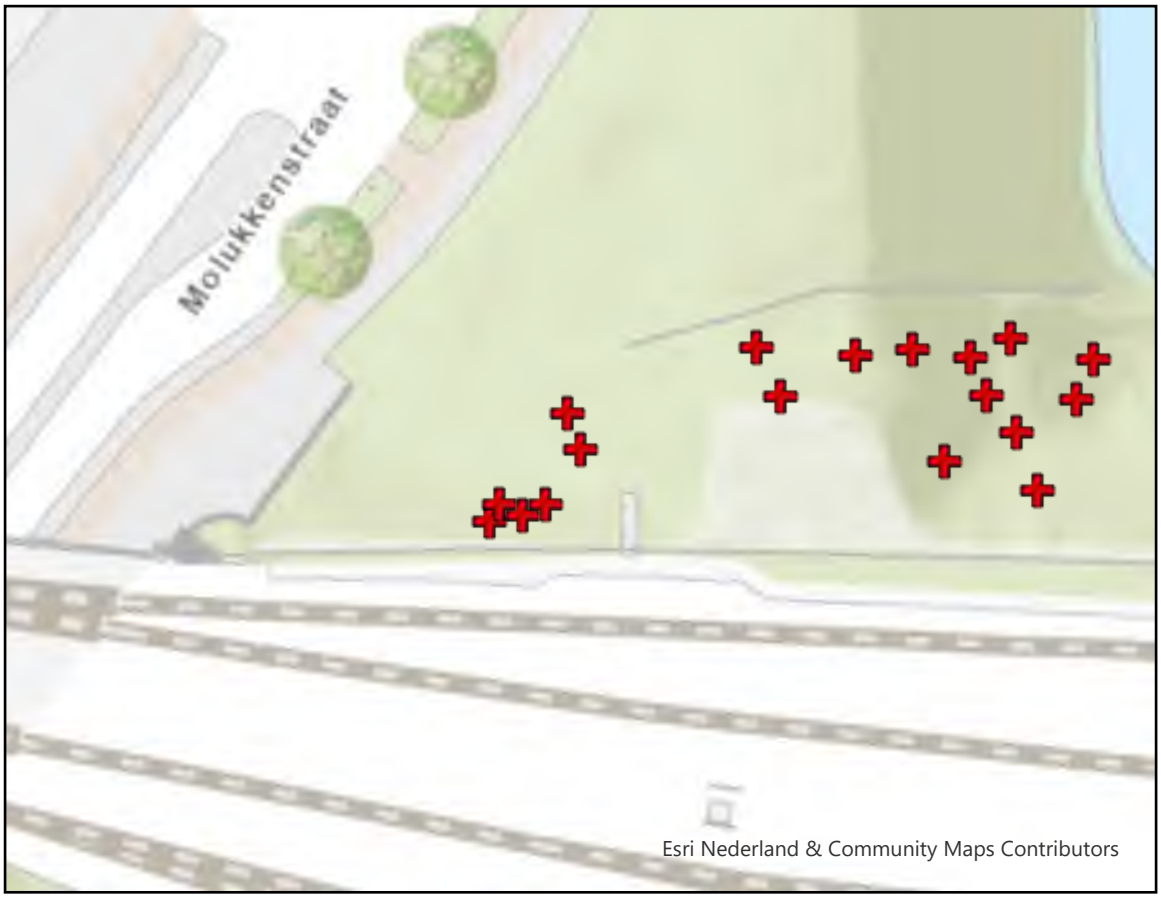
Molukkenstraat
Esri Nederland & Community Maps Contributors


22 jul 2025 12:46:03


22 jul. 2025 12:46:30


22 jul. 2025 12:46:56

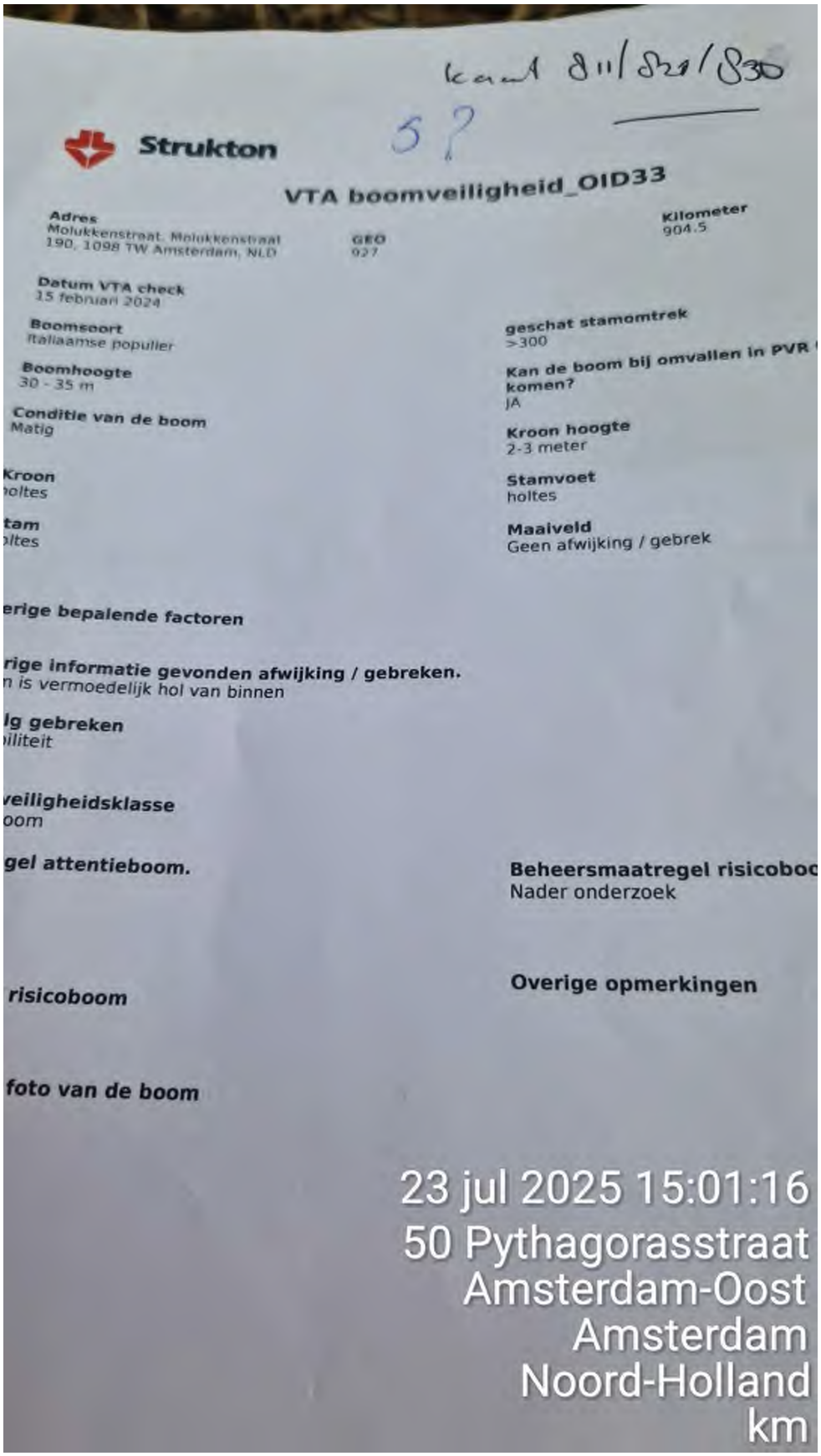
Strukton
VTA boomveiligheid_OID33
Adres
Molukkenstraat, Molukkenstraat 190, 1098 TW Amsterdam, NLD
GEO
027
Kilometer
904.5
Datum VTA check
15 februari 2024
Boomsoort
Italiaamse populier
Boomhoogte
30 - 35 m
Conditie van de boom
Matig
Kroon
holtes
tam
oltes
geschat stamomtrek
>300
Kan de boom bij omvallen in PVR komen?
JA
Kroon hoogte
2-3 meter
Stamvoet
holtes
Maaiveld
Geen afwijking / gebrek
erige bepalende factoren
rige informatie gevonden afwijking / gebreken.
n is vermoedelijk hol van binnen
lg gebreken
iliteit
veiligheidsklasse
oom
gel attentieboom.
risicoboom
foto van de boom
Beheersmaatregel risicoboo
Nader onderzoek
Overige opmerkingen
23 jul 2025 15:01:16
50 Pythagorasstraat
Amsterdam-Oost
Amsterdam
Noord-Holland
km

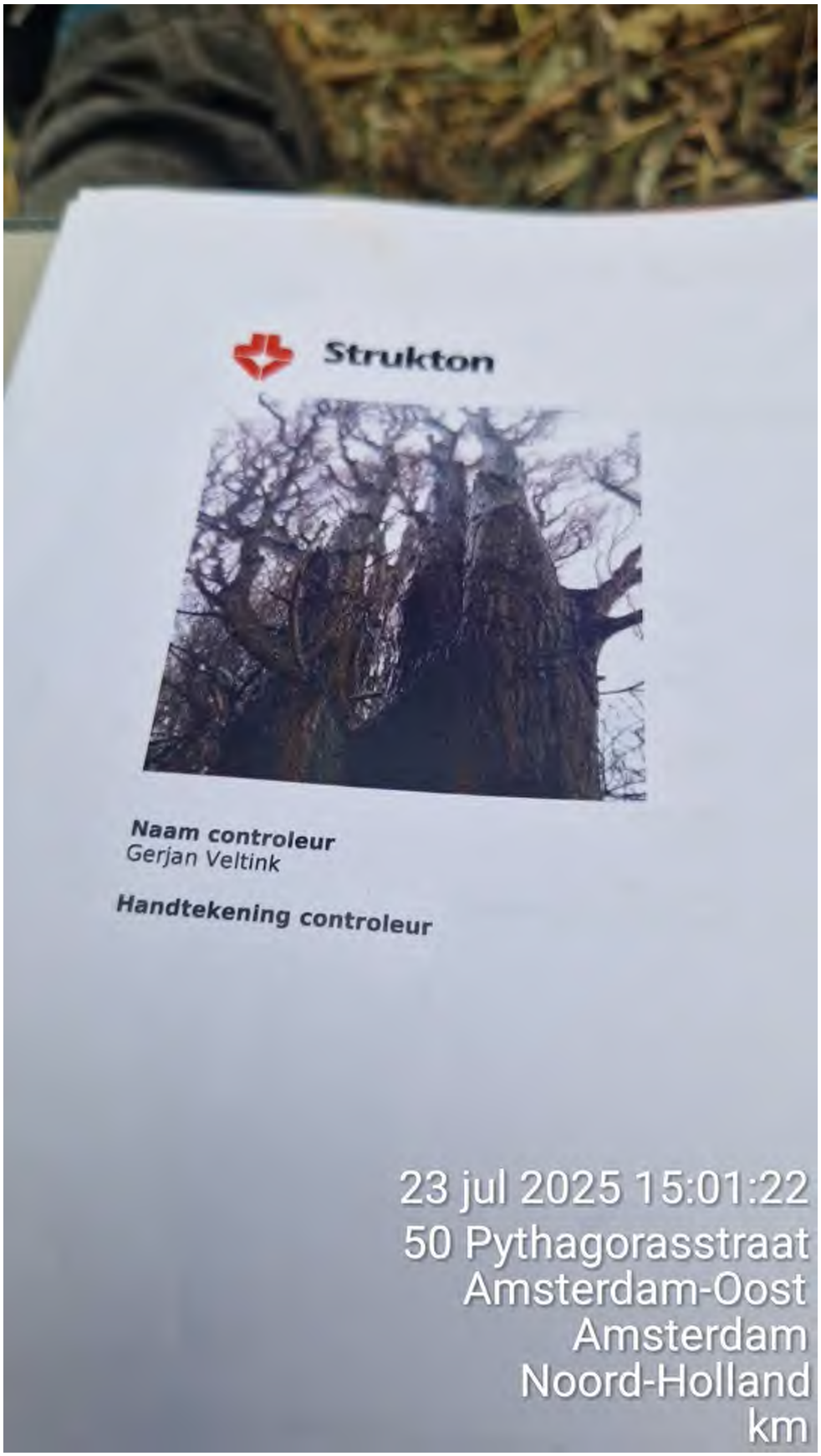
Strukton
Naam controleur
Gerjan Veltink
Handtekening controleur
23 jul 2025 15:01:22
50 Pythagorasstraat
Amsterdam-Oost
Amsterdam
Noord-Holland
km


5
23 jul 2025 15:01:39
50 Pythagorasstraat
Amsterdam-Oost
Amsterdam
Noord-Holland
km


23 jul 2025 15:01:41
50 Pythagorasstraat
Amsterdam-Oost
Amsterdam
Noord-Holland
km


23 jul 2025 15:02:16
km


23 jul 2025 15:02:20
km


23 jul 2025 15:02:22
km


25 jul 2025 07:13:44
km


25 jul 2025 07:13:47
km


10/09/2026 13:43:13
Molukkenstraat
1098 TW
Geocode: 050
Kilometer: 904.5
Zijde: Links






5

Boomnummer :	8465
Controledatum VTA :	27 okt 2026
Naam boomcontroleur :	Thieu Klever
Contractgebied :	Amstelsepoort
Gemeente :	Amsterdam
Kadastraal nummer :	WTG02B4295
Geocode :	927
Kilometrering :	904.5
Links / rechts :	Links
Boomsoort :	Italiaanse populier
Stamdiameter op 1m30(in cm) :	100 tot 125 cm
Hoogte in m1 :	> 24 m
Afstand stamvoet PVR in m1 :	
Afstand kroon tot bovenleiding in m1 :	
Risicodefinitie spoor :	Groot
Conditie :	Onvoldoende
Conclusie :	Verhoogde gevaarzetting - Verhoogd omgevingsrisico
Risicoklasse algemeen :	Risicoboom
Boomveiligheids opmerkingen :	nr 6 VTA OID49
Veiligheidsmaatregelen BVC :	Vellen

Gebreken

Zwammen/houtrotschimmel :	Nee
Wortelopdruk :	Nee
Wortelopslag :	Nee
Stamvoetschade :	Nee
Scheefstand :	Nee
Stamschade :	Nee
Stamopschot :	Nee
Inrotting :	Nee
Holten :	Ja
Scheuren :	Nee
Houtboorder :	Nee
Doodhout :	Ja
Kroonschade :	Nee
Plakoksel :	Nee
Pechbalk :	Nee
Takken in takvrije zone :	Nee
Aantastingen :	
Ziekten :	
Plagen :	


Molukkenstraat
Carolina MacGillavrylaan
Esri Nederland & Community Maps Contributors

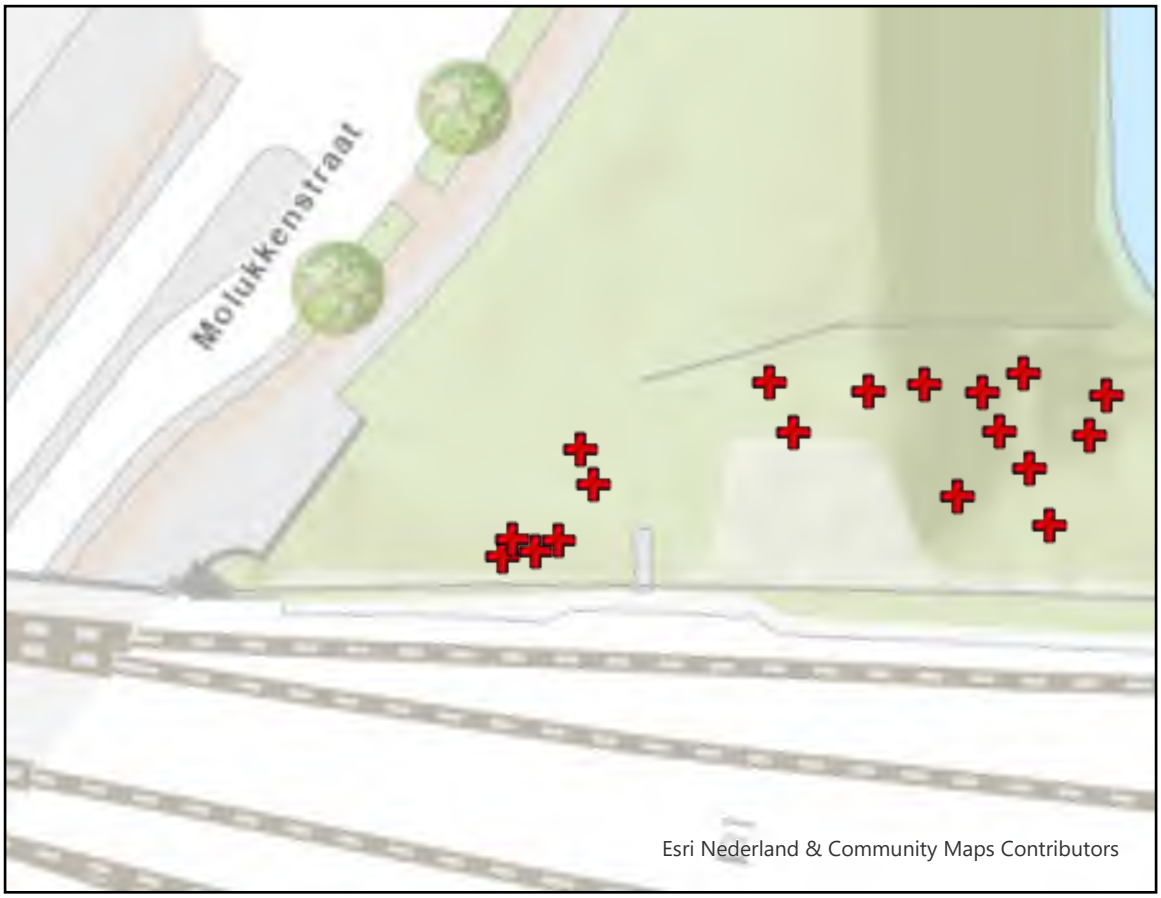
Molukkenstraat
Esri Nederland & Community Maps Contributors




22 jul. 2025 12:57:00


22 jul. 2025 12:57:02

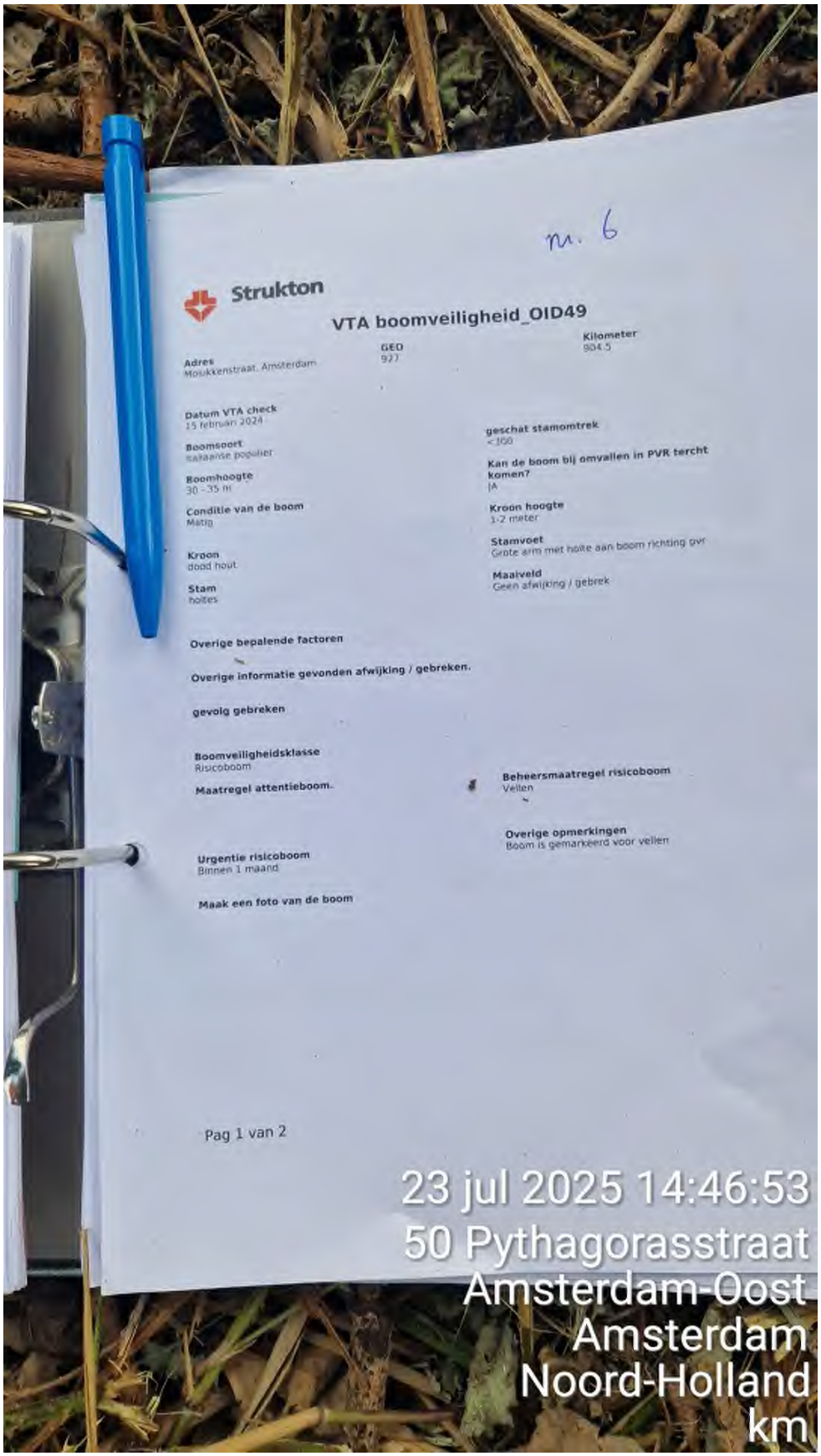
m. 6
Strukton
VTA boomveiligheid_OID49
Adres
Moukkenstraat, Amsterdam
GEO
927
Kilometer
904.5
Datum VTA check
15 februari 2024
Boomsoort
Italiaanse populier
Boomhoogte
30 - 35 m
Conditie van de boom
Matig
Kroon
dood hout
Stam
holtes
geschat stamomtrek
<100
Kan de boom bij omvallen in PVR tercht komen?
JA
Kroon hoogte
1-2 meter
Stamvoet
Grote arm met holte aan boom richting pvr
Maaiveld
Geen afwijking / gebrek
Overige bepalende factoren
Overige informatie gevonden afwijking / gebreken.
gevolg gebreken
Boomveiligheidsklasse
Risicoboom
Maatregel attentieboom.
Beheersmaatregel risicoboom
Vellen
Overige opmerkingen
Boom is gemarkeerd voor vellen
Urgentie risicoboom
Binnen 1 maand
Maak een foto van de boom
Pag 1 van 2
23 jul 2025 14:46:53
50 Pythagorasstraat
Amsterdam-Oost
Amsterdam
Noord-Holland
km


Strukton
Naam controleur
Gerjan Veltink
Handtekening controleur
23 jul 2025 14:47:06
50 Pythagorasstraat
Amsterdam-Oost
Amsterdam
Noord-Holland
km


6
23 jul 2025 14:47:19
50 Pythagorasstraat
Amsterdam-Oost
Amsterdam
Noord-Holland
km


23 jul 2025 14:47:21
50 Pythagorasstraat
Amsterdam-Oost
Amsterdam
Noord-Holland
km


23 jul 2025 14:47:44
308 Molukkenstraat
Amsterdam-Oost
Amsterdam
Noord-Holland
km


23 jul 2025 14:47:47
308 Molukkenstraat
Amsterdam-Oost
Amsterdam
Noord-Holland
km

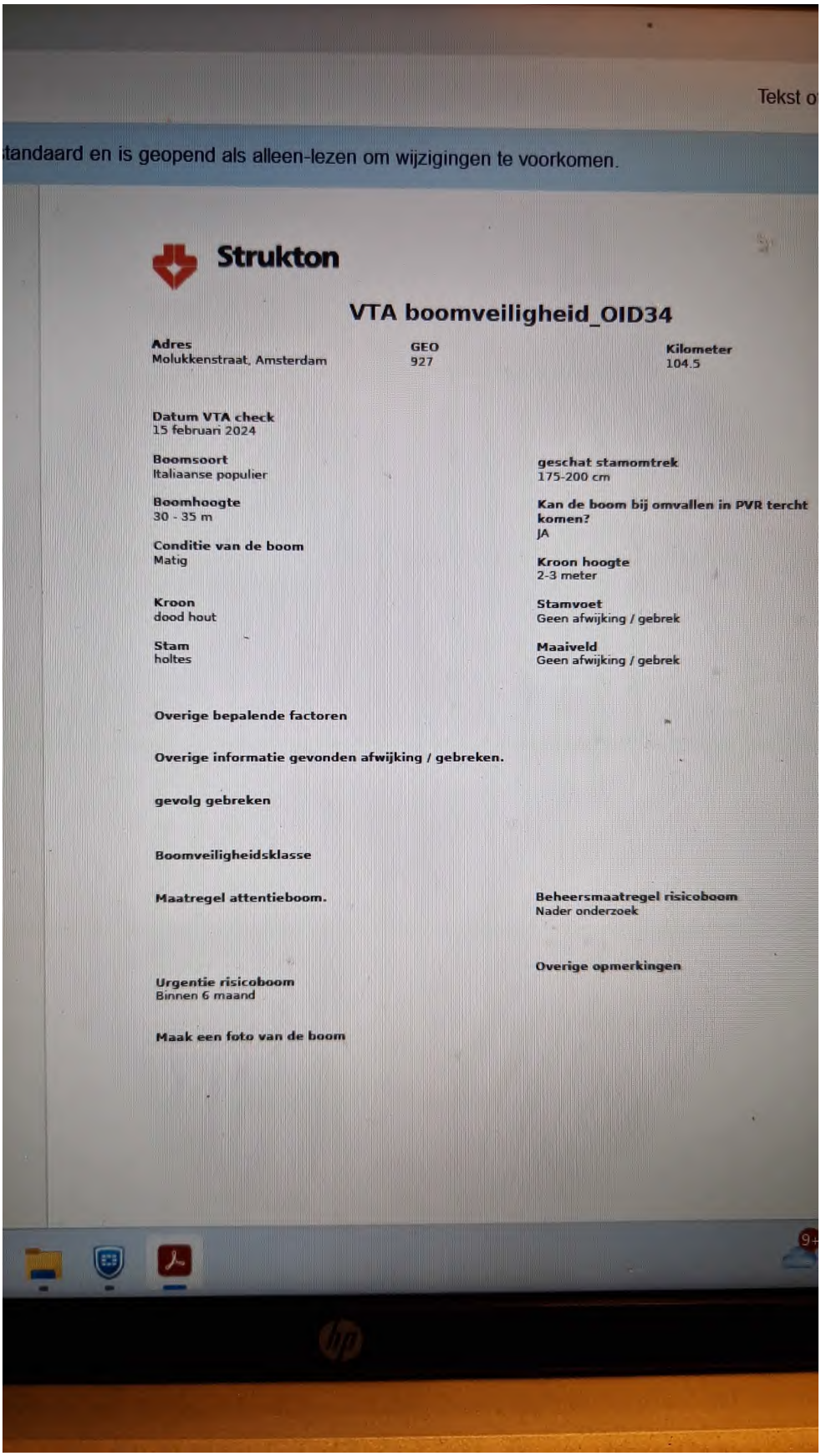
Tekst o
tandaard en is geopend als alleen-lezen om wijzigingen te voorkomen.
Strukton
VTA boomveiligheid_OID34
Adres
Molukkenstraat, Amsterdam
GEO
927
Kilometer
104.5
Datum VTA check
15 februari 2024
Boomsoort
Italiaanse populier
geschat stamomtrek
175-200 cm
Boomhoogte
30 - 35 m
Kan de boom bij omvallen in PVR tercht komen?
JA
Conditie van de boom
Matig
Kroon hoogte
2-3 meter
Kroon
dood hout
Stamvoet
Geen afwijking / gebrek
Stam
holtes
Maaiveld
Geen afwijking / gebrek
Overige bepalende factoren
Overige informatie gevonden afwijking / gebreken.
gevolg gebreken
Boomveiligheidsklasse
Maatregel attentieboom.
Beheersmaatregel risicoboom
Nader onderzoek
Overige opmerkingen
Urgentie risicoboom
Binnen 6 maand
Maak een foto van de boom

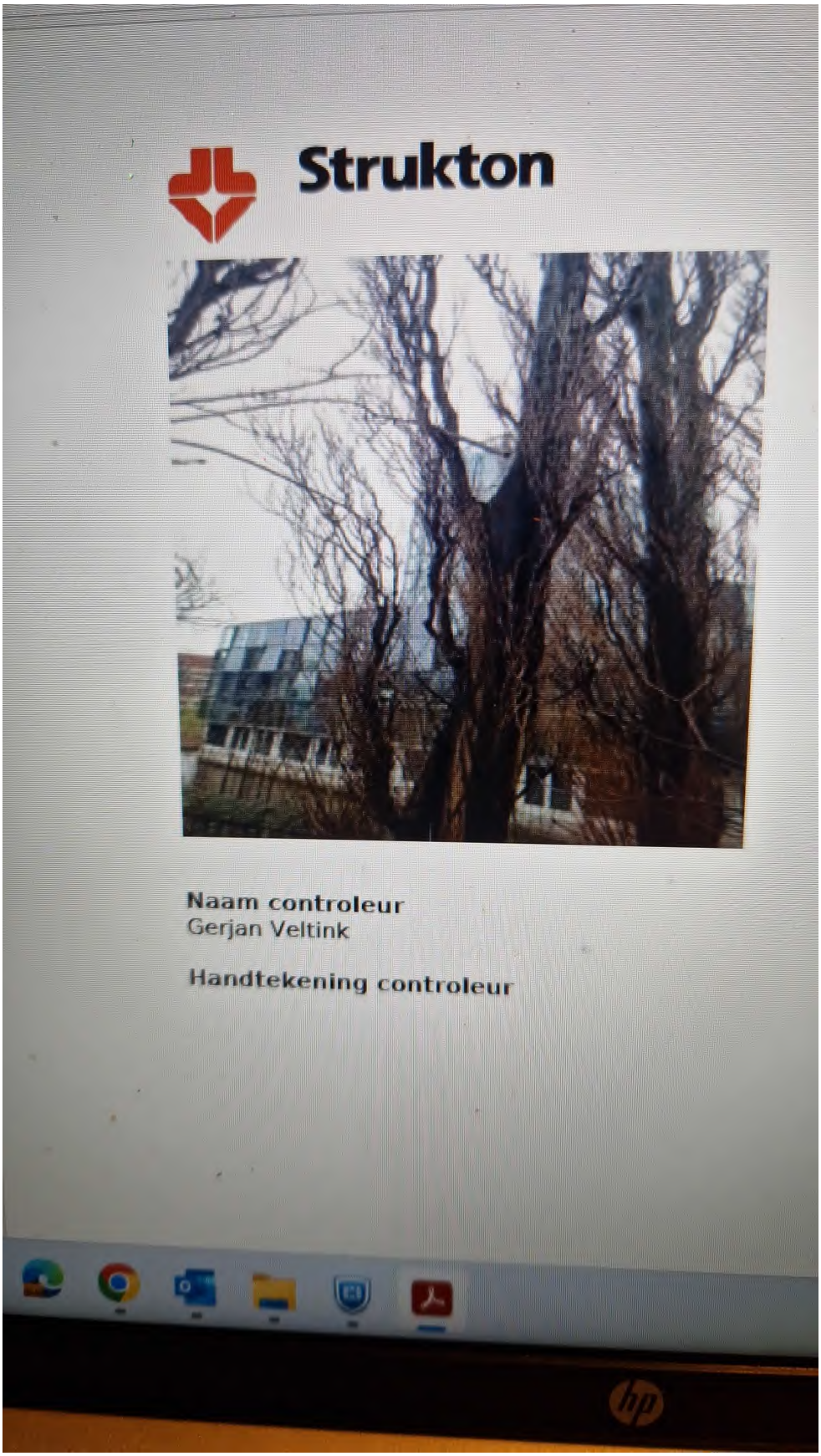
Strukton
Naam controleur
Gerjan Veltink
Handtekening controleur


25 jul 2025 07:13:47
km


25 jul 2025 07:14:02
km







Boomnummer :	8468
Controledatum VTA :	27 okt 2026
Naam boomcontroleur :	Thieu Klever
Contractgebied :	Amstelsepoort
Gemeente :	Amsterdam
Kadastraal nummer :	WTG02B5362
Geocode :	927
Kilometrering :	904.5
Links / rechts :	Links
Boomsoort :	Italiaanse Populier
Stamdiameter op 1m30(in cm) :	75 tot 100 cm
Hoogte in m1 :	> 24 m
Afstand stamvoet PVR in m1 :	
Afstand kroon tot bovenleiding in m1 :	
Risicodefinitie spoor :	Groot
Conditie :	Voldoende
Conclusie :	Verhoogde gevaarzetting - Verhoogd omgevingsrisico
Risicoklasse algemeen :	Risicoboom
Boomveiligheids opmerkingen :	nr. 7 VTA OID36
Veiligheidsmaatregelen BVC :	Vellen

Gebreken

Zwammen/houtrotschimmel :	Nee
Wortelopdruk :	Nee
Wortelopslag :	Nee
Stamvoetschade :	Nee
Scheefstand :	Nee
Stamschade :	Nee
Stamopschot :	Ja
Inrotting :	Nee
Holten :	Ja
Scheuren :	Nee
Houtboorder :	Nee
Doodhout :	Ja
Kroonschade :	Ja
Plakoksel :	Nee
Pechbalk :	Nee
Takken in takvrije zone :	Nee
Aantastingen :	
Ziekten :	
Plagen :	


Molukkenstraat
Carolina MacGillavrylaan
Esri Nederland & Community Maps Contributors

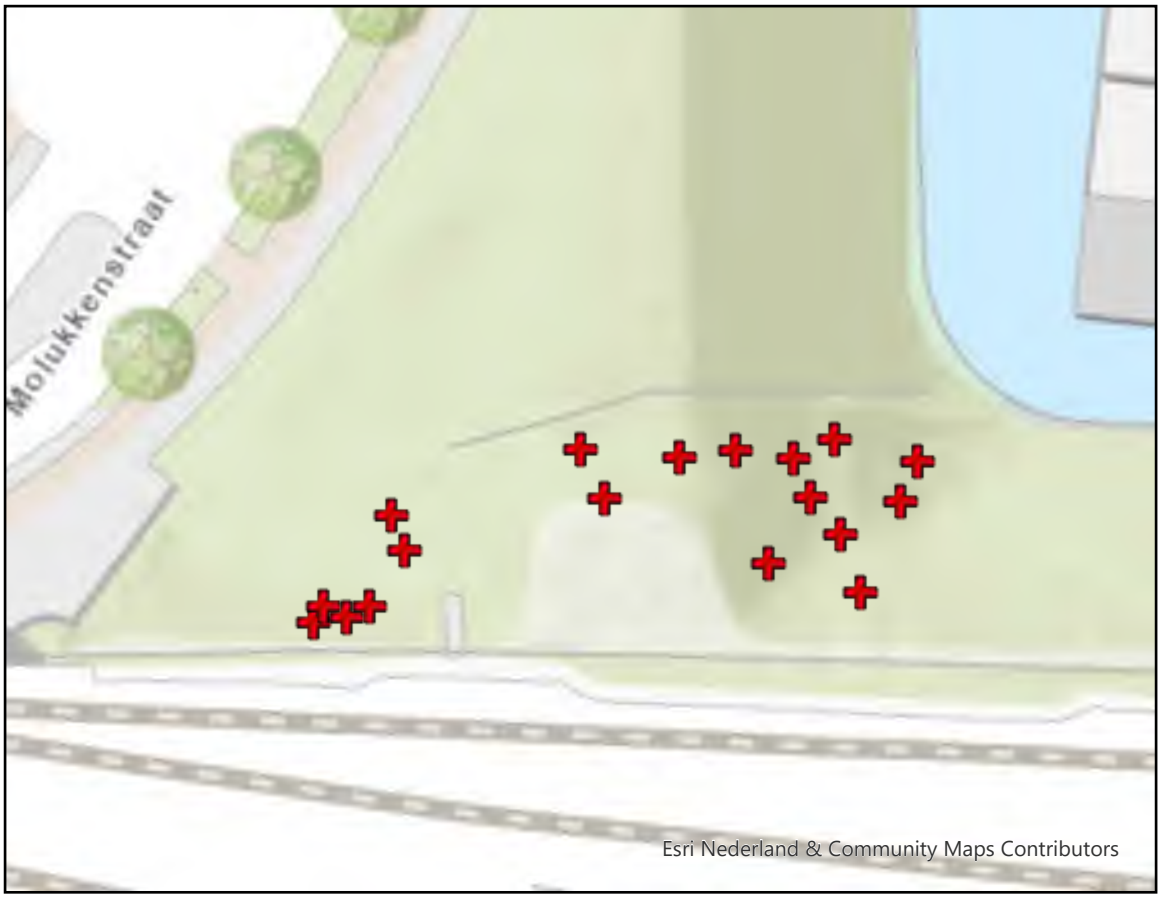
Molukkenstraat
Esri Nederland & Community Maps Contributors




Obelisk
111 128 OB
Strukton
VTA boomveiligheid_OID36-
Pag 1 van 2
23 jul 2025 14:40:19
km

Strukton
Naam controleur
Gerjan Veltink
Handtekening controleur
Pag 2 van 2
23 jul 2025 14:40:42
km


23 jul 2025 14:40:47
km


23 jul 2025 14:40:49
km


23 jul 2025 14:41:41
4 Carolina MacGillavrylaan
Amsterdam-Oost
Amsterdam
Noord-Holland
km


23 jul 2025 14:41:43
4 Carolina MacGillavrylaan
Amsterdam-Oost
Amsterdam
Noord-Holland
km


23 jul 2025 14:41:28
4 Carolina MacGillavrylaan
Amsterdam-Oost
Amsterdam
Noord-Holland
km


25 jul 2025 07:13:47
km


25 jul 2025 07:14:05
km


10/09/2026 13:38:37
Carolina MacGillavrylaan 136
1098 XA Amsterdam
Geocode: 050
Kilometer: 904.5
Zijde: Links


28/10/2026 09:43:00
Carolina MacGillavrylaan 136
1098 XA Amsterdam
Geocode: 050
Kilometer: 904.5
Zijde: Links


28/10/2026 09:43:38
Molukkenstraat
1098 TW
Geocode: 05
Kilometer: 904.6
Zijde: Links

Boomnummer :	8469
Controledatum VTA :	27 okt 2026
Naam boomcontroleur :	Thieu Klever
Contractgebied :	Amstelsepoort
Gemeente :	Amsterdam
Kadastraal nummer :	WTG02B5362
Geocode :	927
Kilometrering :	904.5
Links / rechts :	Links
Boomsoort :	Italiaanse populier
Stamdiameter op 1m30(in cm) :	75 tot 100 cm
Hoogte in m1 :	> 24 m
Afstand stamvoet PVR in m1 :	
Afstand kroon tot bovenleiding in m1 :	
Risicodefinitie spoor :	Groot
Conditie :	Voldoende
Conclusie :	Verhoogde gevaarzetting - Verhoogd omgevingsrisico
Risicoklasse algemeen :	Risicoboom
Boomveiligheids opmerkingen :	nr. 8 VTA OID44
Veiligheidsmaatregelen BVC :	Vellen

Gebreken

Zwammen/houtrotschimmel :	Nee
Wortelopdruk :	Nee
Wortelopslag :	Nee
Stamvoetschade :	Nee
Scheefstand :	Nee
Stamschade :	Nee
Stamopschot :	Nee
Inrotting :	Nee
Holten :	Ja
Scheuren :	Nee
Houtboorder :	Nee
Doodhout :	Ja
Kroonschade :	Ja
Plakoksel :	Nee
Pechbalk :	Nee
Takken in takvrije zone :	Nee
Aantastingen :	
Ziekten :	
Plagen :	


Molukkenstraat
Carolina MacGillavrylaan
Galileïplantsoen
Esri Nederland & Community Maps Contributors

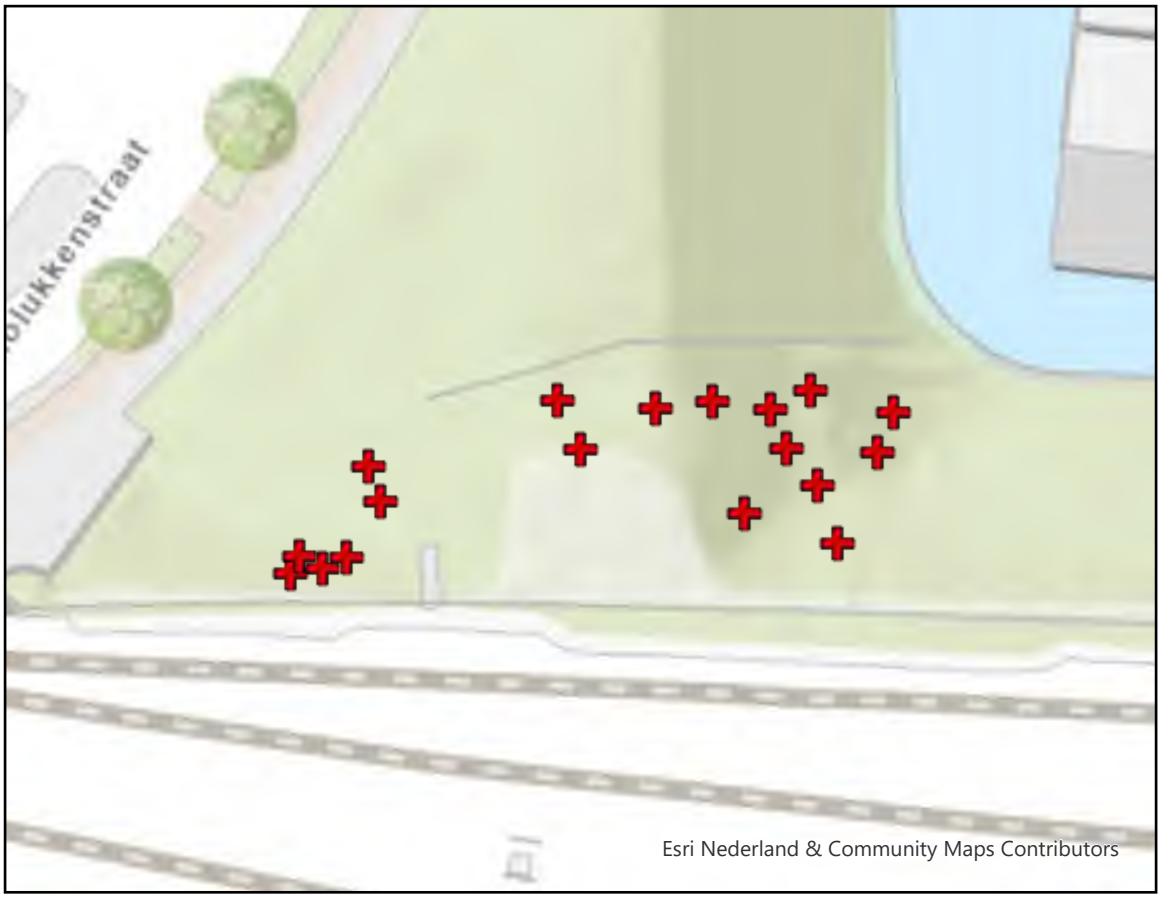
Esri Nederland & Community Maps Contributors




23 jul 2025 14:19:07
km


23 jul 2025 14:19:16
km


23 jul 2025 14:19:18
km


23 jul 2025 14:19:20
km

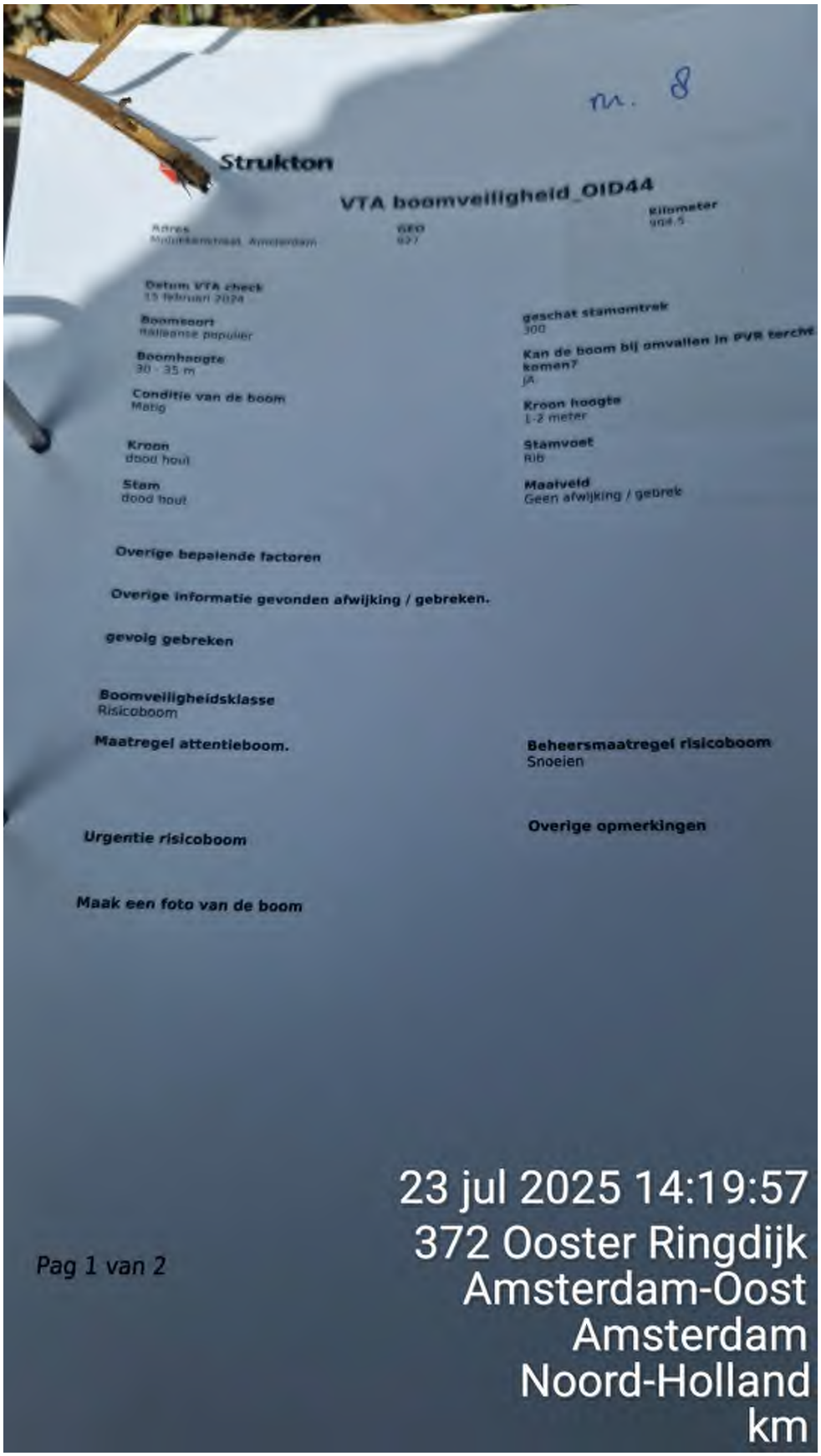
nr. 8
Strukton
VTA boomveiligheid_OID44
Adres
Middenkanaal Amsterdam
GEO
627
Kilometer
904.5
Datum VTA check
15 februari 2024
Boomsoort
Italiaanse populier
Boomhoogte
30 - 35 m
Conditie van de boom
Matig
Kroon
dood hout
Stam
dood hout
geschat stamomtrek
300
Kan de boom bij omvallen in PVR terecht komen?
JA
Kroon hoogte
1-2 meter
Stamvoet
Rib
Maatveld
Geen afwijking / gebrek
Overige bepalende factoren
Overige informatie gevonden afwijking / gebreken.
gevolg gebreken
Boomveiligheidsklasse
Risicoboom
Maatregel attentieboom.
Beheersmaatregel risicoboom
Snoeien
Overige opmerkingen
Urgentie risicoboom
Maak een foto van de boom
Pag 1 van 2
23 jul 2025 14:19:57
372 Ooster Ringdijk
Amsterdam-Oost
Amsterdam
Noord-Holland
km


Strukton
Naam controleur
Gerjan Veltink
Handtekening controleur
23 jul 2025 14:20:10
372 Ooster Ringdijk
Amsterdam-Oost
Amsterdam
Noord-Holland
km


10/09/2026 13:37:12
Carolina MacGillavrylaan 136
1098 XA Amsterdam
Geocode: 050
Kilometer: 90+5
Zijde: Links


28/10/2026 09:44:25
Carolina MacGillavrylaan 136
1098 XA Amsterdam
Kilometer: 90
Zijde: Links


28/10/2026 09:45:13
Molukkenstraat
1098 TW
Geocode: 050
Kilometer: 904.5
Zijde: Links


28/10/2026 09:45:29
Carolina MacGillavrylaan 136
1098 XA Amsterdam
Geocode: 050
Kilometer: 904.5
Zijde: Links

Boomnummer :	8470
Controledatum VTA :	27 okt 2026
Naam boomcontroleur :	Thieu Klever
Contractgebied :	Amstelsepoort
Gemeente :	Amsterdam
Kadastraal nummer :	WTG02B5362
Geocode :	927
Kilometrering :	904.5
Links / rechts :	Links
Boomsoort :	Italiaanse Populier
Stamdiameter op 1m30(in cm) :	100 tot 125 cm
Hoogte in m1 :	> 24 m
Afstand stamvoet PVR in m1 :	
Afstand kroon tot bovenleiding in m1 :	
Risicodefinitie spoor :	Groot
Conditie :	Voldoende
Conclusie :	Verhoogde gevaarzetting - Verhoogd omgevingsrisico
Risicoklasse algemeen :	Risicoboom
Boomveiligheids opmerkingen :	nr. 9 VTA OID42
Veiligheidsmaatregelen BVC :	Vellen

Gebreken

Zwammen/houtrotschimmel :	Nee
Wortelopdruk :	Nee
Wortelopslag :	Nee
Stamvoetschade :	Nee
Scheefstand :	Nee
Stamschade :	Nee
Stamopschot :	Nee
Inrotting :	Nee
Holten :	Ja
Scheuren :	Nee
Houtboorder :	Nee
Doodhout :	Ja
Kroonschade :	Ja
Plakoksel :	Nee
Pechbalk :	Nee
Takken in takvrije zone :	Nee
Aantastingen :	
Ziekten :	
Plagen :	


Molukkenstraat
Carolina MacGillavrylaan
Galileïplantsoen
Esri Nederland & Community Maps Contributors

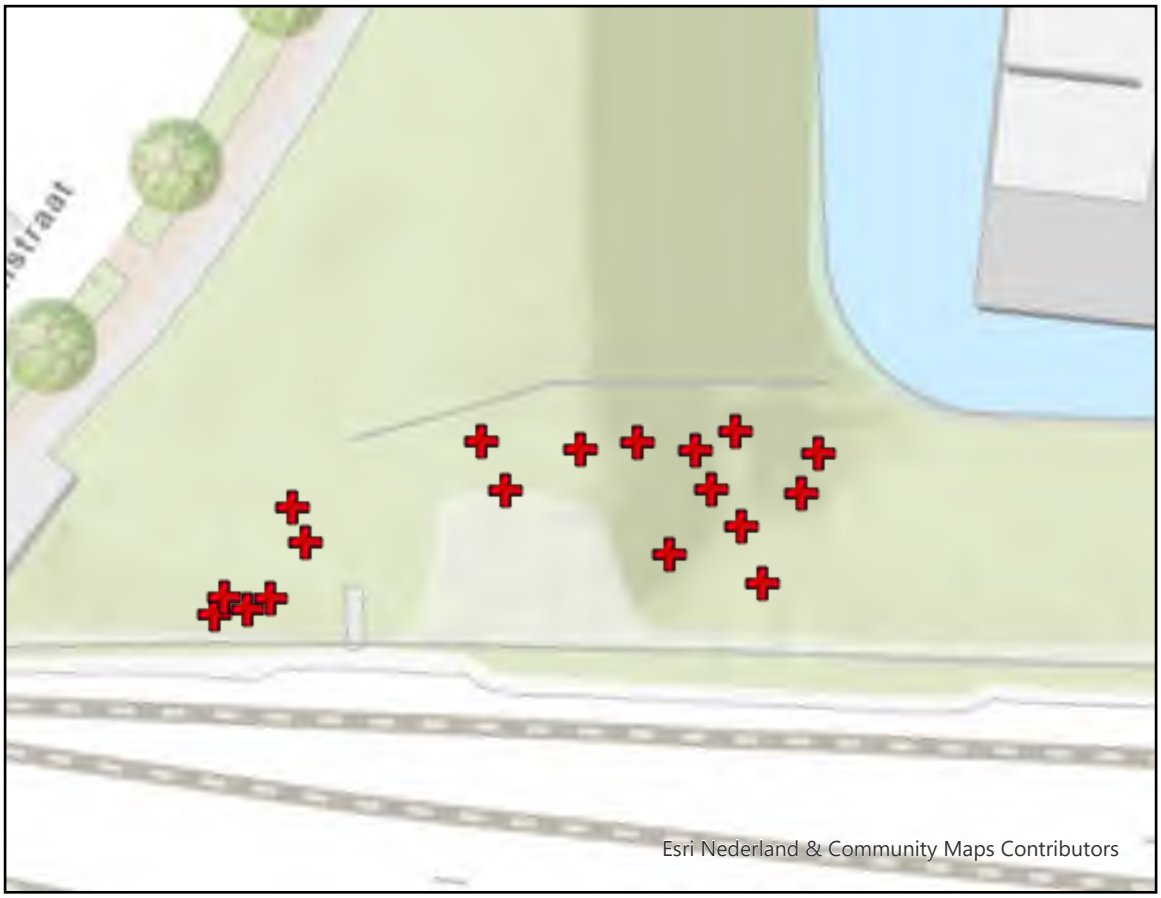
Esri Nederland & Community Maps Contributors



111 128 OB
Strukton
VTA boomveiligheid_OID42
Pag 1 van 2
23 jul 2025 14:15:32
km


Strukton
Naam controleur
Gerjan Veltink
Handtekening controleur
Pag 2 Van 2
12. OPDRACHT/BANK-
GARANTIE/VOLMACHT/
BIJDRAGEN
23 jul 2025 14:15:43
km


23 jul 2025 14:16:55
km


23 jul 2025 14:16:58
km


23 jul 2025 14:17:05
km


23 jul 2025 14:17:22
km


23 jul 2025 14:17:24
km




10/09/2026 13:27:27
Carolina MacGillavrylaan 136
1098 XA Amsterdam
Geocode: 927
Kilometer: 904.5
Zijde: Links


10/09/2026 13:27:49
Carolina MacGillavrylaan 136
1098 XA Amsterdam
Geocode: 927
Kilometer: 904.5
Zijde: Links


9
28/10/2026 09:46:47
Carolina MacGillavrylaan 136
1098 XA Amsterdam
Geocode: 050
Kilometer: 904.5
Zijde: Links


28/10/2026 09:47:39
Carolina MacGillavrylaan 136
1098 XA Amsterdam
Geocode: 927
Kilometer: 904.5
Zijde: Links


28/10/2026 09:47:50
Carolina MacGillavrylaan 136
1098 XA Amsterdam
Geocode: 927
Kilometer: 904.5
Zijde: Links

Boomnummer :	8471
Controledatum VTA :	27 okt 2026
Naam boomcontroleur :	Thieu Klever
Contractgebied :	Amstelsepoort
Gemeente :	Amsterdam
Kadastraal nummer :	WTG02B5362
Geocode :	927
Kilometrering :	904.5
Links / rechts :	Links
Boomsoort :	Italiaanse Populier
Stamdiameter op 1m30(in cm) :	75 tot 100 cm
Hoogte in m1 :	> 24 m
Afstand stamvoet PVR in m1 :	
Afstand kroon tot bovenleiding in m1 :	
Risicodefinitie spoor :	Groot
Conditie :	Onvoldoende
Conclusie :	Verhoogde gevaarzetting - Verhoogd omgevingsrisico
Risicoklasse algemeen :	Risicoboom
Boomveiligheids opmerkingen :	n48r. 10 OID
Veiligheidsmaatregelen BVC :	Vellen

Gebreken

Zwammen/houtrotschimmel :	Nee
Wortelopdruk :	Nee
Wortelopslag :	Nee
Stamvoetschade :	Nee
Scheefstand :	Nee
Stamschade :	Nee
Stamopschot :	Ja
Inrotting :	Nee
Holten :	Ja
Scheuren :	Nee
Houtboorder :	Nee
Doodhout :	Ja
Kroonschade :	Ja
Plakoksel :	Nee
Pechbalk :	Nee
Takken in takvrije zone :	Nee
Aantastingen :	Oude populieren beginnen aan aftakeling proces . Zitten
Ziekten :	
Plagen :	


Molukkenstraat
Carolina MacGillavrylaan
Esri Nederland & Community Maps Contributors

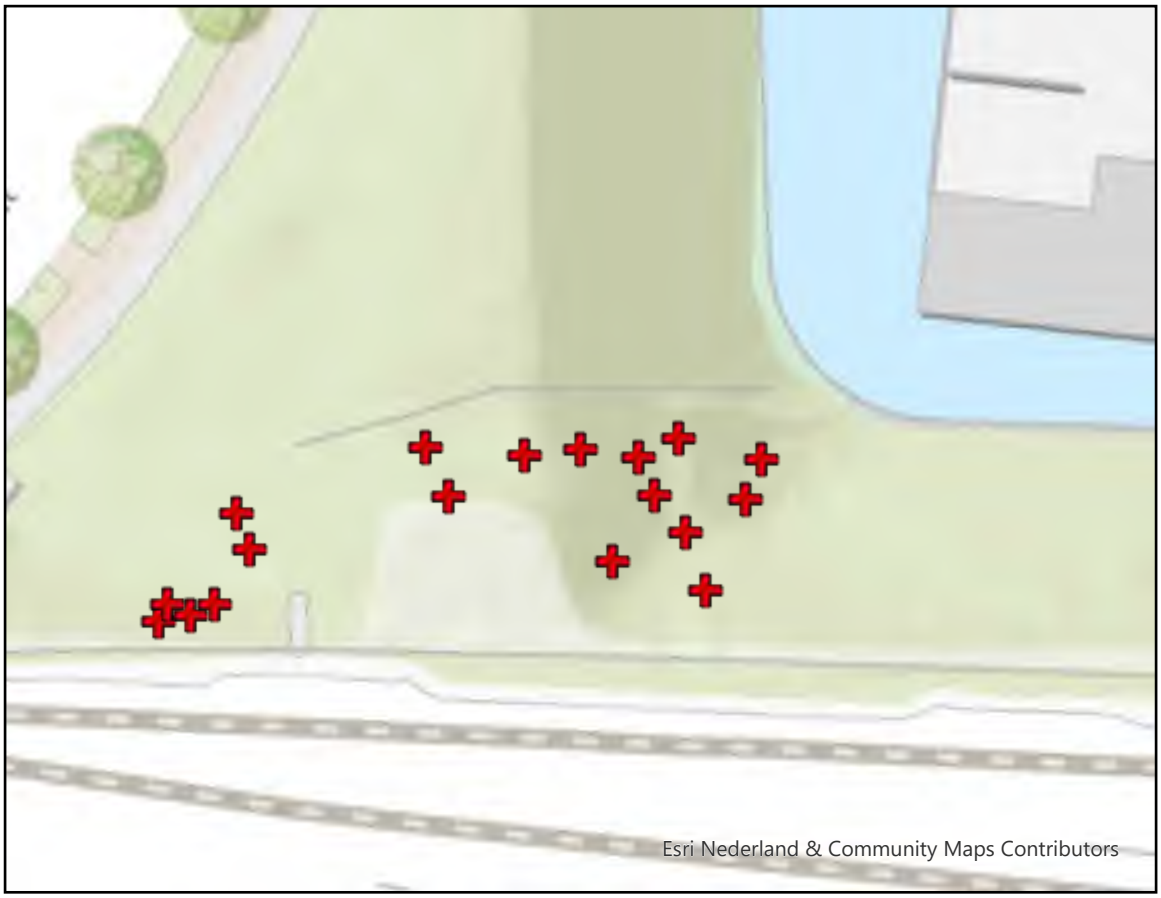
Esri Nederland & Community Maps Contributors



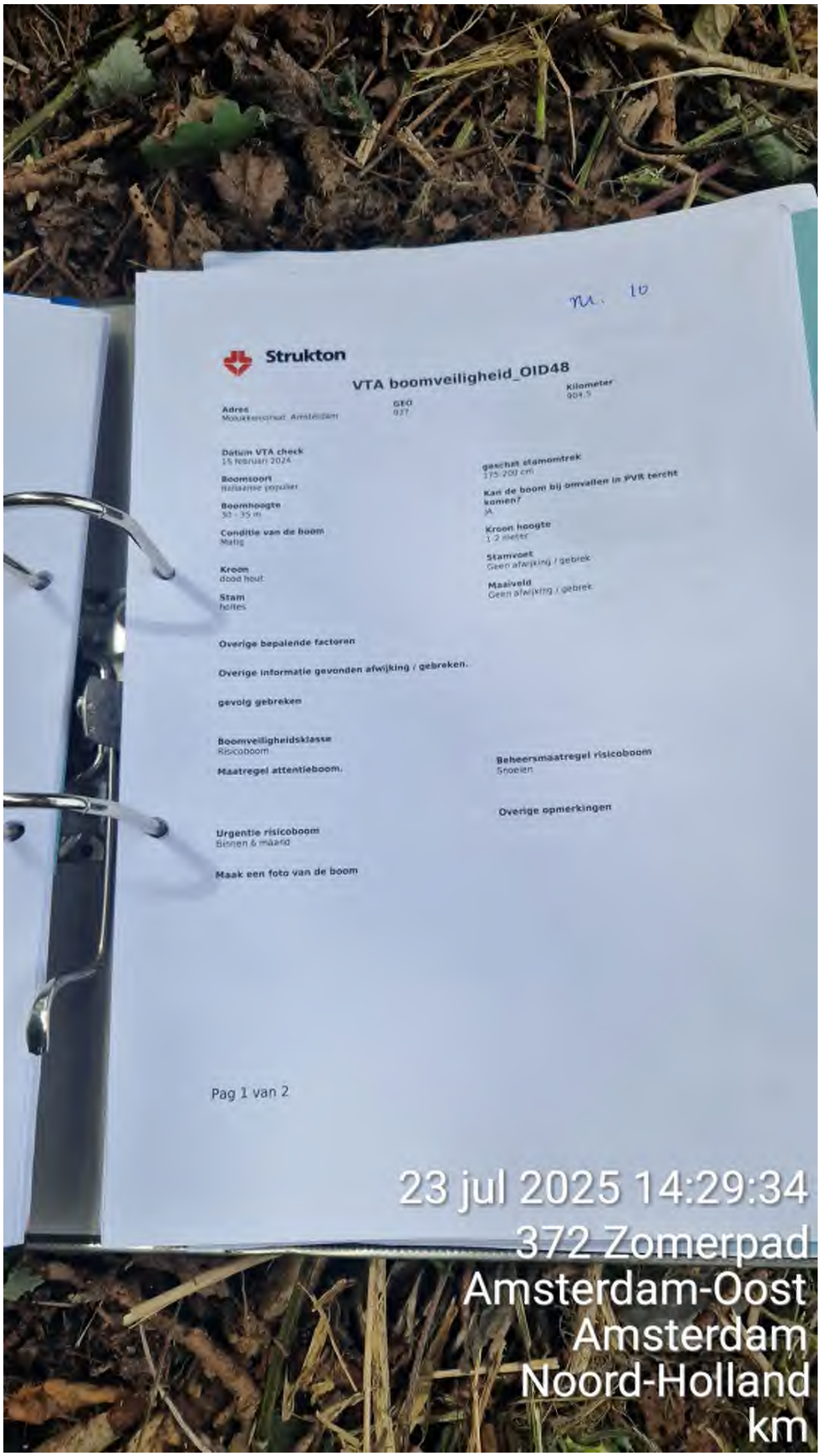
nr. 10
Strukton
VTA boomveiligheid_OID48
Adres
Molukkenstraat, Amsterdam
GEO
937
Kilometer
904.5
Datum VTA check
15 februari 2024
Boomsoort
Italiaanse populier
Boomhoogte
30 - 35 m
Conditie van de boom
Matig
Kroon
dood hout
Stam
holtes
geschat stamomtrek
175-200 cm
Kan de boom bij omvallen in PVR tercht komen?
JA
Kroon hoogte
1-2 meter
Stamvoet
Geen afwijking / gebrek
Maaiveld
Geen afwijking / gebrek
Overige bepalende factoren
Overige informatie gevonden afwijking / gebreken.
gevolg gebreken
Boomveiligheidsklasse
Risicoboom
Maatregel attentieboom.
Beheersmaatregel risicoboom
Snoeien
Overige opmerkingen
Urgentie risicoboom
Binnen & maand
Maak een foto van de boom
Pag 1 van 2
23 jul 2025 14:29:34
372 Zomerpad
Amsterdam-Oost
Amsterdam
Noord-Holland
km

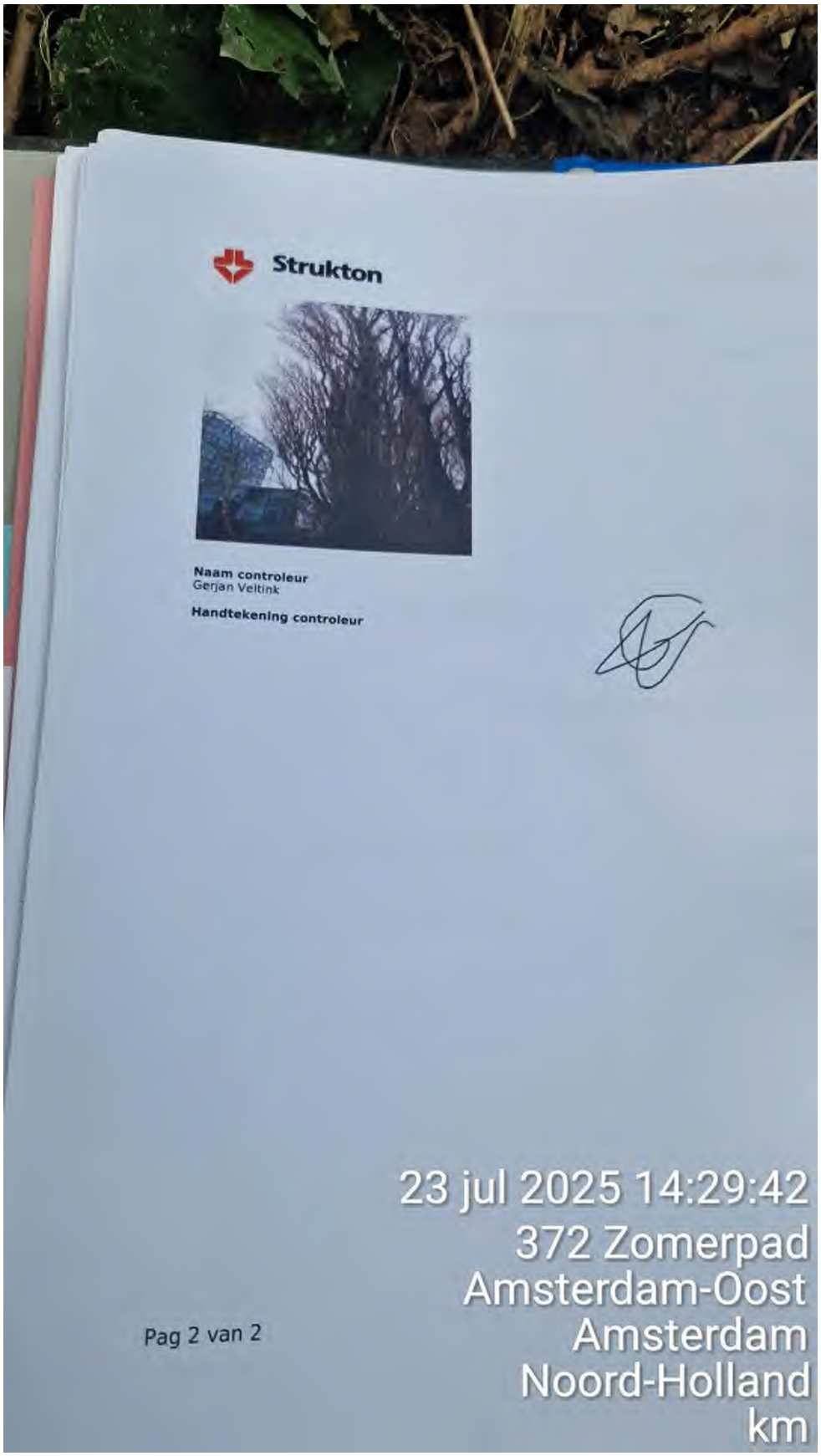
Strukton
Naam controleur
Gerjan Veltink
Handtekening controleur
Pag 2 van 2
23 jul 2025 14:29:42
372 Zomerpad
Amsterdam-Oost
Amsterdam
Noord-Holland
km


23 jul 2025 14:29:51
372 Zomerpad
Amsterdam-Oost
Amsterdam
Noord-Holland
km


23 jul 2025 14:29:53
372 Zomerpad
Amsterdam-Oost
Amsterdam
Noord-Holland
km


23 jul 2025 14:29:55
372 Zomerpad
Amsterdam-Oost
Amsterdam
Noord-Holland
km


23 jul 2025 14:30:05
km


28/10/2026 09:50:06
Carolina MacGillavrylaan 136
1098 XA Amsterdam
Geocode: 050
Kilometer: 904.5
Zijde: Links


28/10/2026 09:53:41
Carolina MacGillavrylaan 134
1098 XA Amsterdam
Geocode: 927
Kilometer: 904.5
Zijde: Links

Boomnummer :	8472
Controledatum VTA :	27 okt 2026
Naam boomcontroleur :	Thieu Klever
Contractgebied :	Amstelsepoort
Gemeente :	Amsterdam
Kadastraal nummer :	WTG02B5362
Geocode :	927
Kilometrering :	904.5
Links / rechts :	Links
Boomsoort :	Italiaanse Populier
Stamdiameter op 1m30(in cm) :	100 tot 125 cm
Hoogte in m1 :	> 24 m
Afstand stamvoet PVR in m1 :	
Afstand kroon tot bovenleiding in m1 :	
Risicodefinitie spoor :	Groot
Conditie :	Slecht
Conclusie :	Verhoogde gevaarzetting - Verhoogd omgevingsrisico
Risicoklasse algemeen :	Risicoboom
Boomveiligheids opmerkingen :	nr. 11 OID37
Veiligheidsmaatregelen BVC :	Vellen

Gebreken

Zwammen/houtrotschimmel :	Nee
Wortelopdruk :	Nee
Wortelopslag :	Nee
Stamvoetschade :	Nee
Scheefstand :	Nee
Stamschade :	Nee
Stamopschot :	Ja
Inrotting :	Nee
Holten :	Ja
Scheuren :	Nee
Houtboorder :	Nee
Doodhout :	Ja
Kroonschade :	Ja
Plakoksel :	Nee
Pechbalk :	Nee
Takken in takvrije zone :	Nee
Aantastingen :	Oude populieren beginnen aan aftakeling proces . Zitten
Ziekten :	
Plagen :	


Molukkenstraat
Carolina MacGillavrylaan
Galileïplantsoen
Esri Nederland & Community Maps Contributors

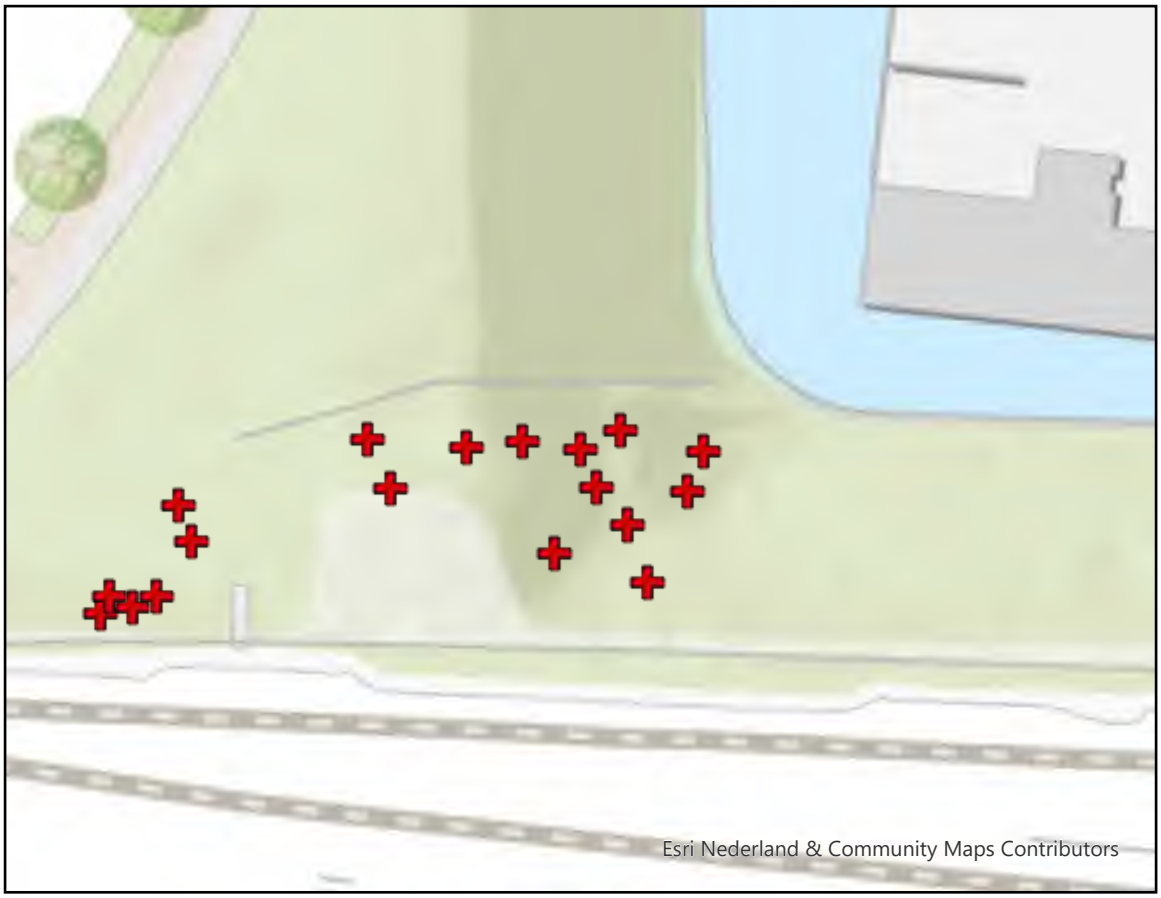
Esri Nederland & Community Maps Contributors



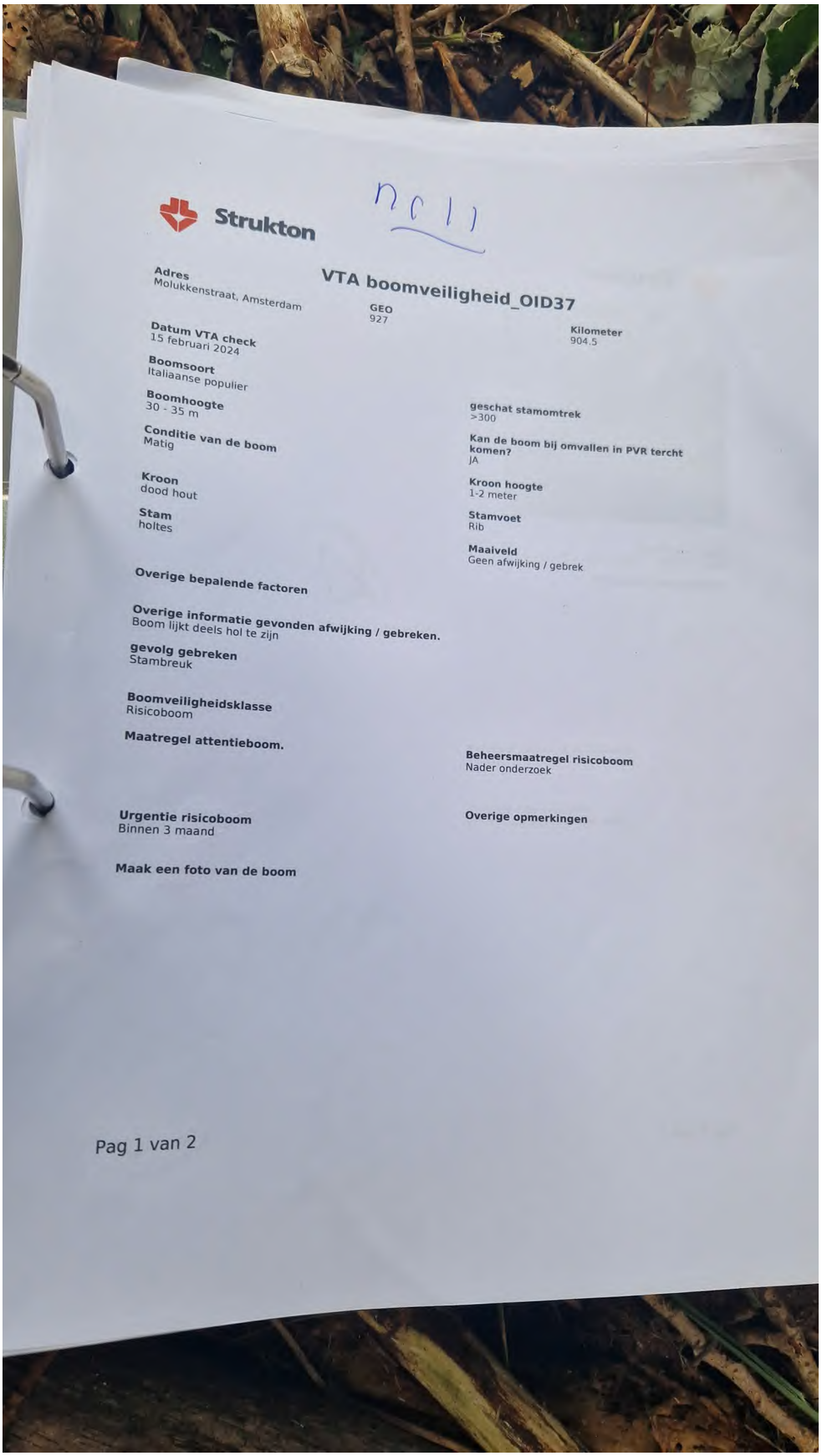

Strukton

nc 11

VTA boomveiligheid_OID37

Adres
Molukkenstraat, Amsterdam

GEO
927

Kilometer
904.5

Datum VTA check
15 februari 2024

Boomsoort
Italiaanse populier

Boomhoogte
30 - 35 m

geschat stamomtrek
>300

Conditie van de boom
Matig

Kan de boom bij omvallen in PVR tercht komen?
JA

Kroon
dood hout

Kroon hoogte
1-2 meter

Stam
holtes

Stamvoet
Rib

Maaiveld
Geen afwijking / gebrek

Overige bepalende factoren

Overige informatie gevonden afwijking / gebreken.
Boom lijkt deels hol te zijn

gevolg gebreken
Stambreuk

Boomveiligheidsklasse
Risicoboom

Maatregel attentieboom.

Beheersmaatregel risicoboom
Nader onderzoek

Urgentie risicoboom
Binnen 3 maand

Overige opmerkingen

Maak een foto van de boom

Pag 1 van 2

Strukton



Naam controleur
Gerjan Veltink

Handtekening controleur

Pag 2 van 2


23 jul 2025 14:03:32
km


23 jul 2025 14:03:47
km


23 jul 2025 14:03:49
km


28/10/2026 09:55:11
Carolina MacGillavrylaan 136
1098 XA Amsterdam
Geocode: 050
Kilometer: 904.5
Zijde: Links


28/10/2026 09:55:43
Carolina MacGillavrylaan 136
1098 XA Amsterdam
Gebouw: 927
Kilometer: 904.5
Zijde: Links

Boomnummer :	8473
Controledatum VTA :	27 okt 2026
Naam boomcontroleur :	Thieu Klever
Contractgebied :	Amstelsepoort
Gemeente :	Amsterdam
Kadastraal nummer :	WTG02B5362
Geocode :	927
Kilometrering :	904.5
Links / rechts :	Links
Boomsoort :	Italiaanse Populier
Stamdiameter op 1m30(in cm) :	75 tot 100 cm
Hoogte in m1 :	> 24 m
Afstand stamvoet PVR in m1 :	
Afstand kroon tot bovenleiding in m1 :	
Risicodefinitie spoor :	Groot
Conditie :	Voldoende
Conclusie :	Verhoogde gevaarzetting - Verhoogd omgevingsrisico
Risicoklasse algemeen :	Risicoboom
Boomveiligheids opmerkingen :	nr. 12
Veiligheidsmaatregelen BVC :	Vellen

Gebreken

Zwammen/houtrotschimmel :	Nee
Wortelopdruk :	Nee
Wortelopslag :	Nee
Stamvoetschade :	Nee
Scheefstand :	Nee
Stamschade :	Nee
Stamopschot :	Nee
Inrotting :	Nee
Holten :	Ja
Scheuren :	Nee
Houtboorder :	Nee
Doodhout :	Ja
Kroonschade :	Ja
Plakoksel :	Nee
Pechbalk :	Nee
Takken in takvrije zone :	Nee
Aantastingen :	
Ziekten :	
Plagen :	


Molukkenstraat
Carolina MacGillavrylaan
Galileïplantsoen
Esri Nederland & Community Maps Contributors

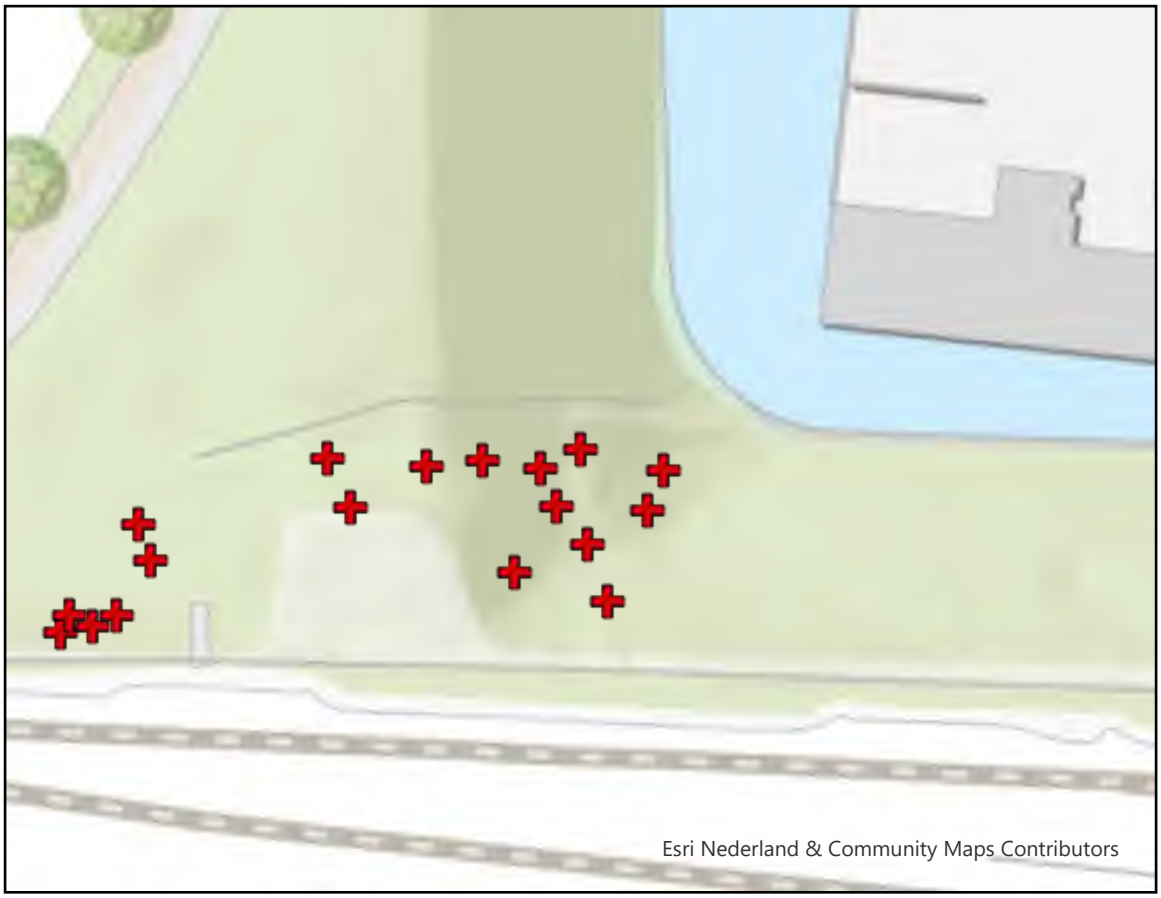
Esri Nederland & Community Maps Contributors




23 jul 2025 13:56:36
km


23 jul 2025 13:56:39
km

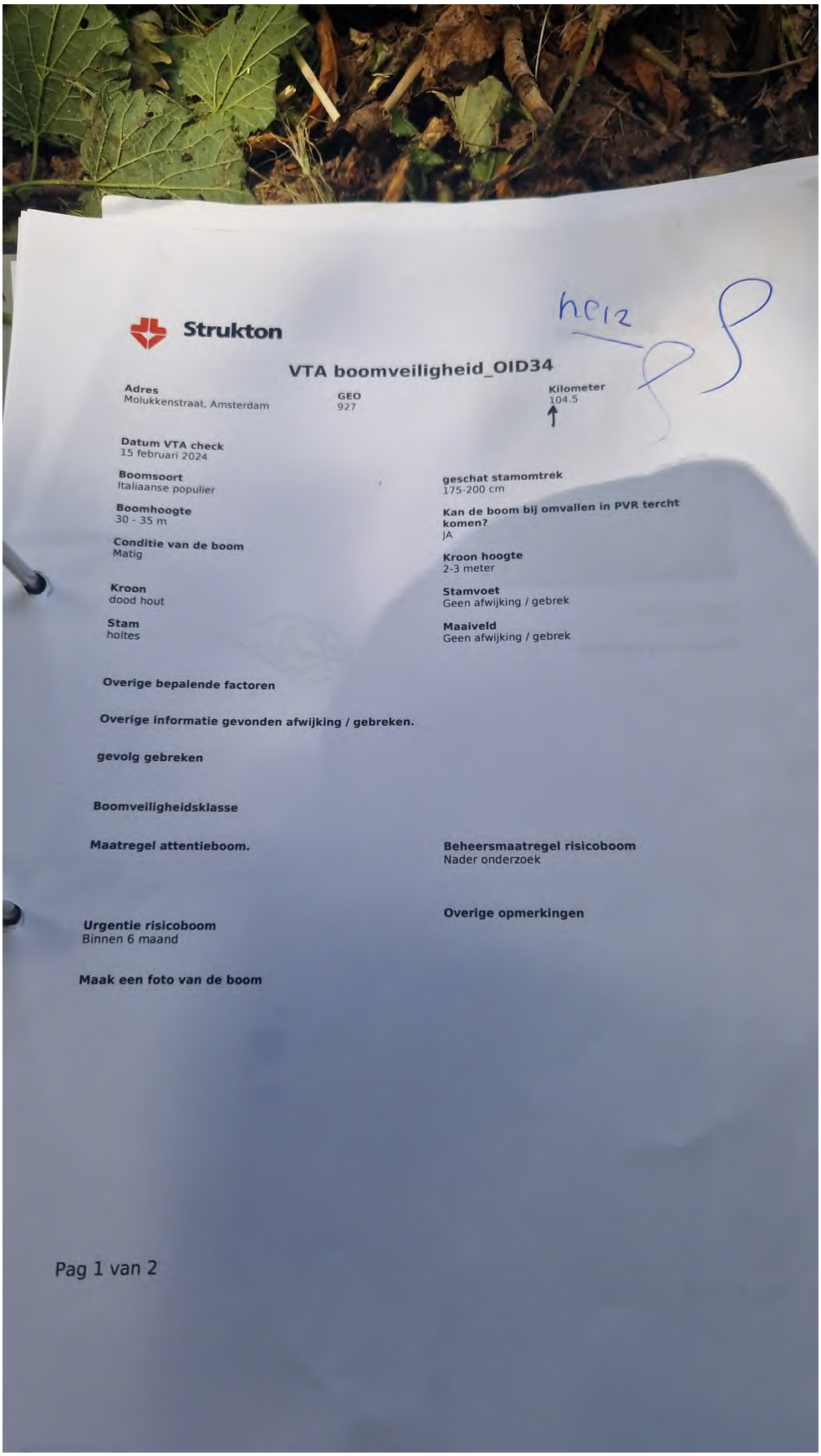

Strukton

heiz

VTA boomveiligheid_OID34

Adres
Molukkenstraat, Amsterdam

GEO
927

Kilometer
104.5

Datum VTA check
15 februari 2024

Boomsoort
Italiaanse populier

Boomhoogte
30 - 35 m

Conditie van de boom
Matig

Kroon
dood hout

Stam
holtes

geschat stamomtrek
175-200 cm

Kan de boom bij omvallen in PVR tercht komen?
JA

Kroon hoogte
2-3 meter

Stamvoet
Geen afwijking / gebrek

Maaiveld
Geen afwijking / gebrek

Overige bepalende factoren

Overige informatie gevonden afwijking / gebreken.

gevolg gebreken

Boomveiligheidsklasse

Maatregel attentieboom.

Beheersmaatregel risicoboom
Nader onderzoek

Overige opmerkingen

Urgentie risicoboom
Binnen 6 maand

Maak een foto van de boom

Pag 1 van 2

Strukton
Naam controleur
Gerjan Veltink
Handtekening controleur
Pag 2 van 2


25 jul 2025 07:26:49
km


25 jul 2025 07:26:52
km


212
28/10/2026 09:58:22
Carolina MacGillavrylaan 136
1098 XA Amsterdam
Geocode: 927
Kilometer: 904.5
Zijde: Links


28/10/2026 09:58:41
Carolina MacGillavrylaan 136
1098 XA Amsterdam
Geocode: 927
Kilometer: 904.5
Zijde: Links


28/10/2026 09:59:03
Carolina MacGillavrylaan 136
1098 XA Amsterdam
Geocode: 050
Kilometer: 904.5
Zijde: Links

Boomnummer :	8475
Controledatum VTA :	27 okt 2026
Naam boomcontroleur :	Thieu Klever
Contractgebied :	Amstelsepoort
Gemeente :	Amsterdam
Kadastraal nummer :	WTG02B5362
Geocode :	927
Kilometrering :	904.5
Links / rechts :	Links
Boomsoort :	Italiaanse Populier
Stamdiameter op 1m30(in cm) :	100 tot 125 cm
Hoogte in m1 :	> 24 m
Afstand stamvoet PVR in m1 :	
Afstand kroon tot bovenleiding in m1 :	
Risicodefinitie spoor :	Groot
Conditie :	Voldoende
Conclusie :	Verhoogde gevaarzetting - Verhoogd omgevingsrisico
Risicoklasse algemeen :	Risicoboom
Boomveiligheids opmerkingen :	
Veiligheidsmaatregelen BVC :	Vellen

Gebreken

Zwammen/houtrotschimmel :	Nee
Wortelopdruk :	Nee
Wortelopslag :	Nee
Stamvoetschade :	Nee
Scheefstand :	Nee
Stamschade :	Nee
Stamopschot :	Nee
Inrotting :	Nee
Holten :	Nee
Scheuren :	Nee
Houtboorder :	Nee
Doodhout :	Nee
Kroonschade :	Nee
Plakoksel :	Nee
Pechbalk :	Nee
Takken in takvrije zone :	Nee
Aantastingen :	
Ziekten :	
Plagen :	


Molukkenstraat
Carolina MacGillavrylaan
Gallileiplantsoen
Esri Nederland & Community Maps Contributors

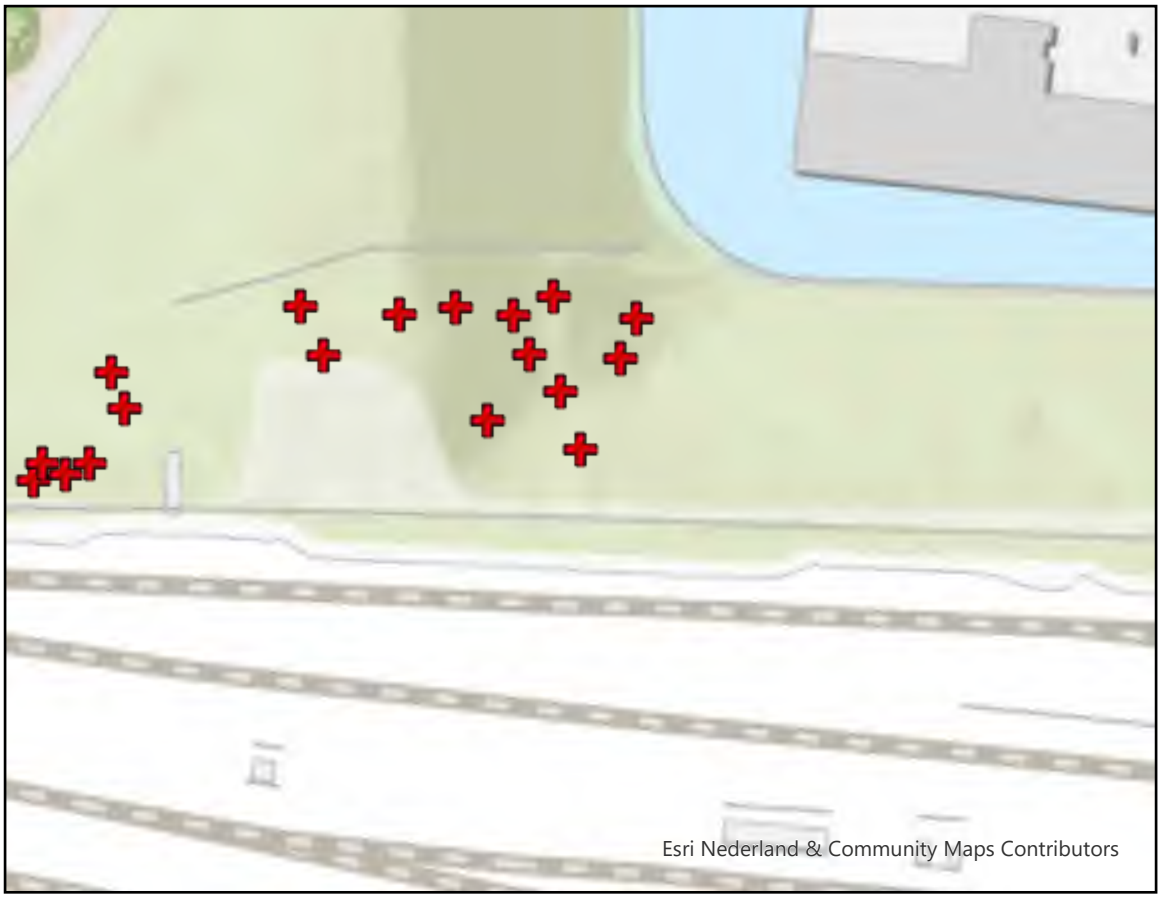
Esri Nederland & Community Maps Contributors


16
16


23 jul 2025 14:07:03
km


23 jul 2025 14:07:06
km

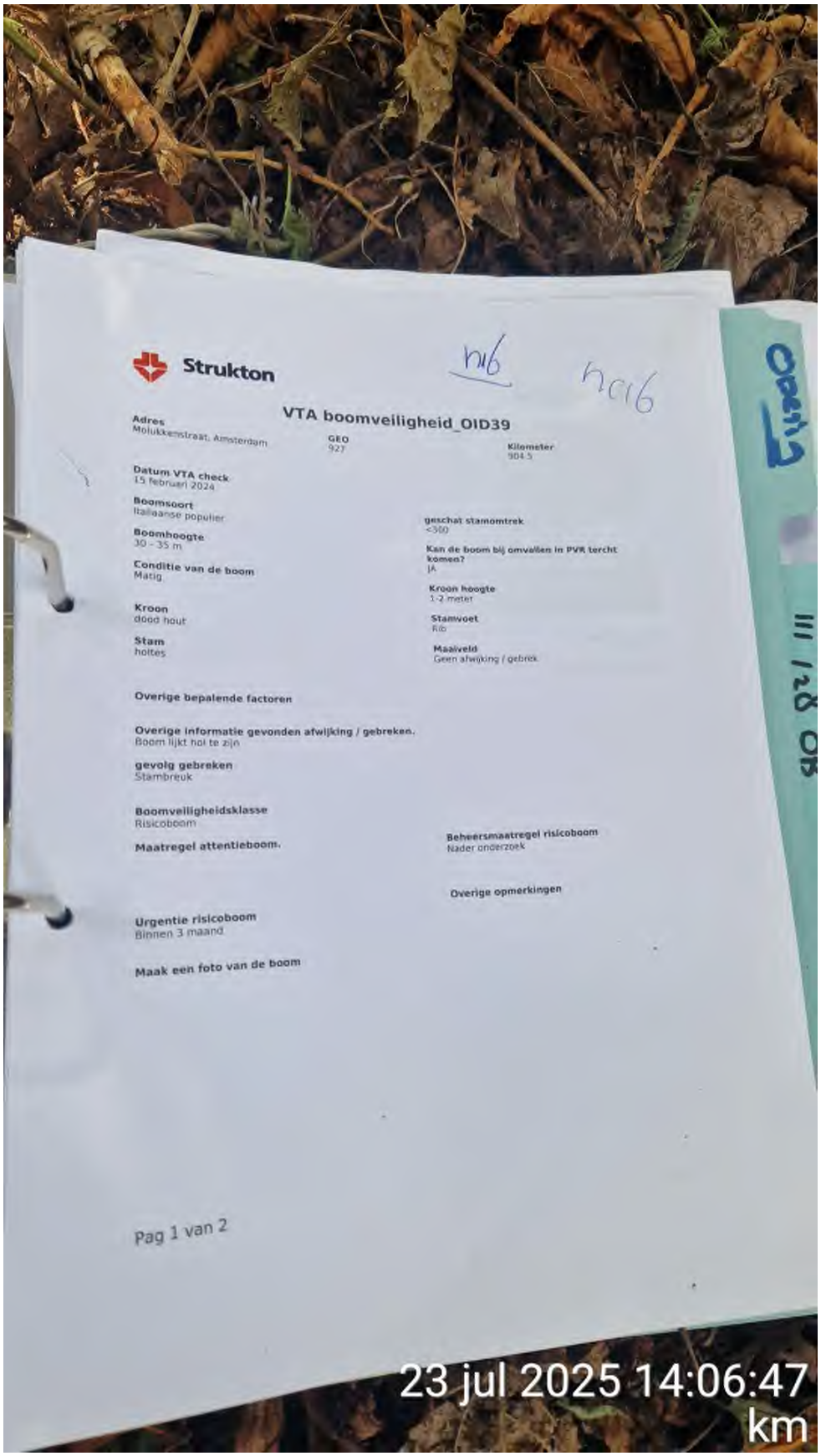
Strukton
VTA boomveiligheid_OID39
Adres
Molukkenstraat, Amsterdam
GEO
927
Kilometer
904.5
Datum VTA check
15 februari 2024
Boomsoort
Italiaanse populier
Boomhoogte
30 - 35 m
Conditie van de boom
Matig
Kroon
dood hout
Stam
holtes
geschat stamomtrek
<500
Kan de boom bij omvallen in PVR tercht komen?
JA
Kroon hoogte
1-2 meter
Stamvoet
Rib
Maaiveld
Geen afwijking / gebrek
Overige bepalende factoren
Overige informatie gevonden afwijking / gebreken.
Boom lijkt hol te zijn
gevolg gebreken
Stambreuk
Boomveiligheidsklasse
Risicoboom
Maatregel attentieboom.
Beheersmaatregel risicoboom
Nader onderzoek
Overige opmerkingen
Urgentie risicoboom
Binnen 3 maand
Maak een foto van de boom
Pag 1 van 2
23 jul 2025 14:06:47
km


Strukton
Naam controleur
Gerjan Veltink
Handtekening controleur
Pag 2 van 2
23 jul 2025 14:06:53
km


23 jul 2025 14:09:28
km


23 jul 2025 14:09:29
km


23 jul 2025 14:09:31
km


25 jul 2025 07:22:48
62 Archimedesweg
Amsterdam-Oost
Amsterdam
Noord-Holland
km

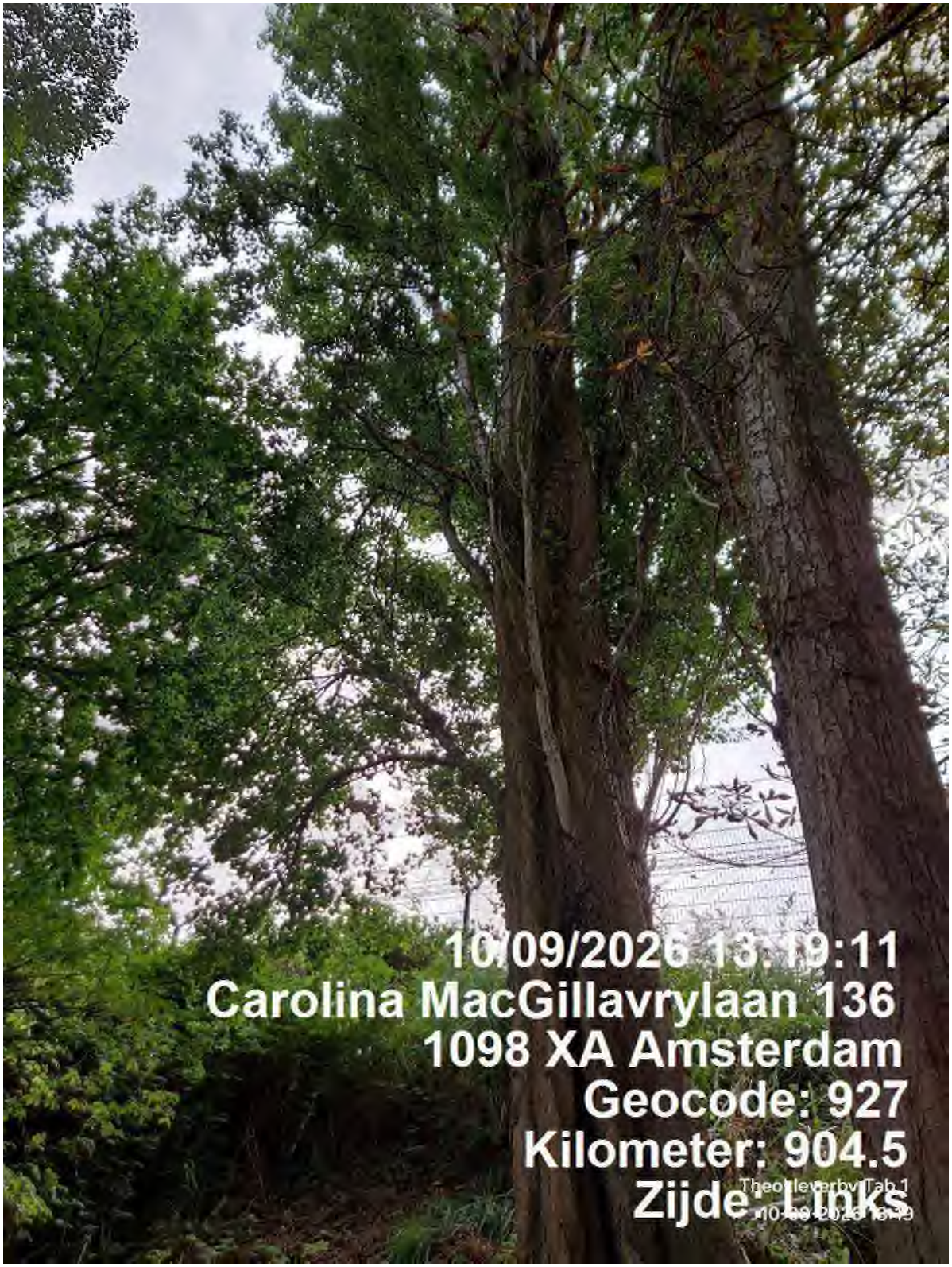
10/09/2026 13:19:11
Carolina MacGillavrylaan 136
1098 XA Amsterdam
Geocode: 927
Kilometer: 904.5
Zijde: Links


28/10/2026 10:08:16
Carolina MacGillavrylaan 136
1098 XA Amsterdam
Geocode: 927
Kilometer: 904.5
Zijde: Links


28/10/2026 10:08:47
Carolina MacGillavrylaan 136
1098 XA Amsterdam
Geocode: 927
Kilometer: 904.5
Zijde: Links

Boomnummer :	8476
Controledatum VTA :	27 okt 2026
Naam boomcontroleur :	Thieu Klever
Contractgebied :	Amstelsepoort
Gemeente :	Amsterdam
Kadastraal nummer :	WTG02B5362
Geocode :	927
Kilometrering :	904.5
Links / rechts :	Links
Boomsoort :	Italiaanse Populier
Stamdiameter op 1m30(in cm) :	75 tot 100 cm
Hoogte in m1 :	> 24 m
Afstand stamvoet PVR in m1 :	
Afstand kroon tot bovenleiding in m1 :	
Risicodefinitie spoor :	Groot
Conditie :	Onvoldoende
Conclusie :	Verhoogde gevaarzetting - Verhoogd omgevingsrisico
Risicoklasse algemeen :	Risicoboom
Boomveiligheids opmerkingen :	nr. 15 OID40
Veiligheidsmaatregelen BVC :	Vellen

Gebreken

Zwammen/houtrotschimmel :	Nee
Wortelopdruk :	Nee
Wortelopslag :	Nee
Stamvoetschade :	Nee
Scheefstand :	Nee
Stamschade :	Nee
Stamopschot :	Nee
Inrotting :	Nee
Holten :	Nee
Scheuren :	Nee
Houtboorder :	Nee
Doodhout :	Ja
Kroonschade :	Ja
Plakoksel :	Nee
Pechbalk :	Nee
Takken in takvrije zone :	Nee
Aantastingen :	
Ziekten :	
Plagen :	


Molukkenstraat
Carolina MacGillavrylaan
Galjoenplantsoen
Esri Nederland & Community Maps Contributors

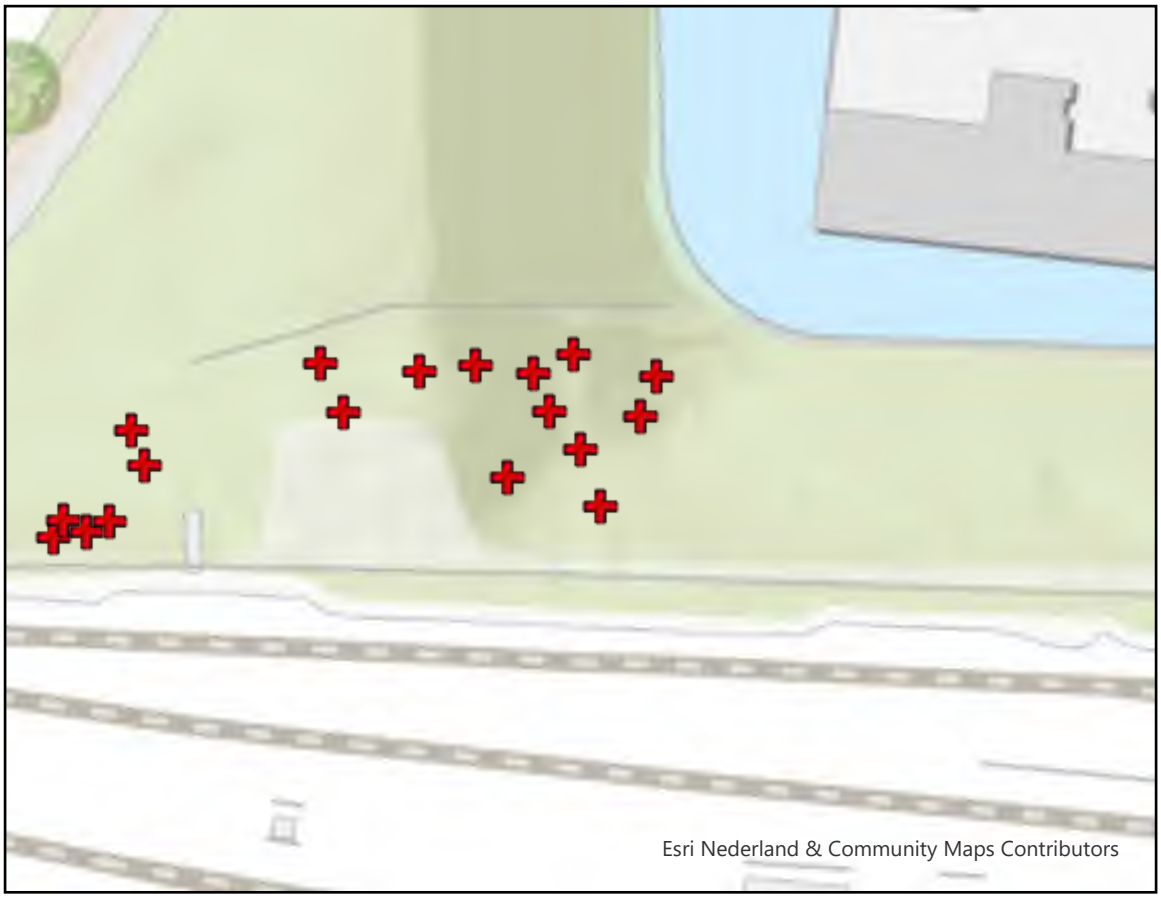
Esri Nederland & Community Maps Contributors



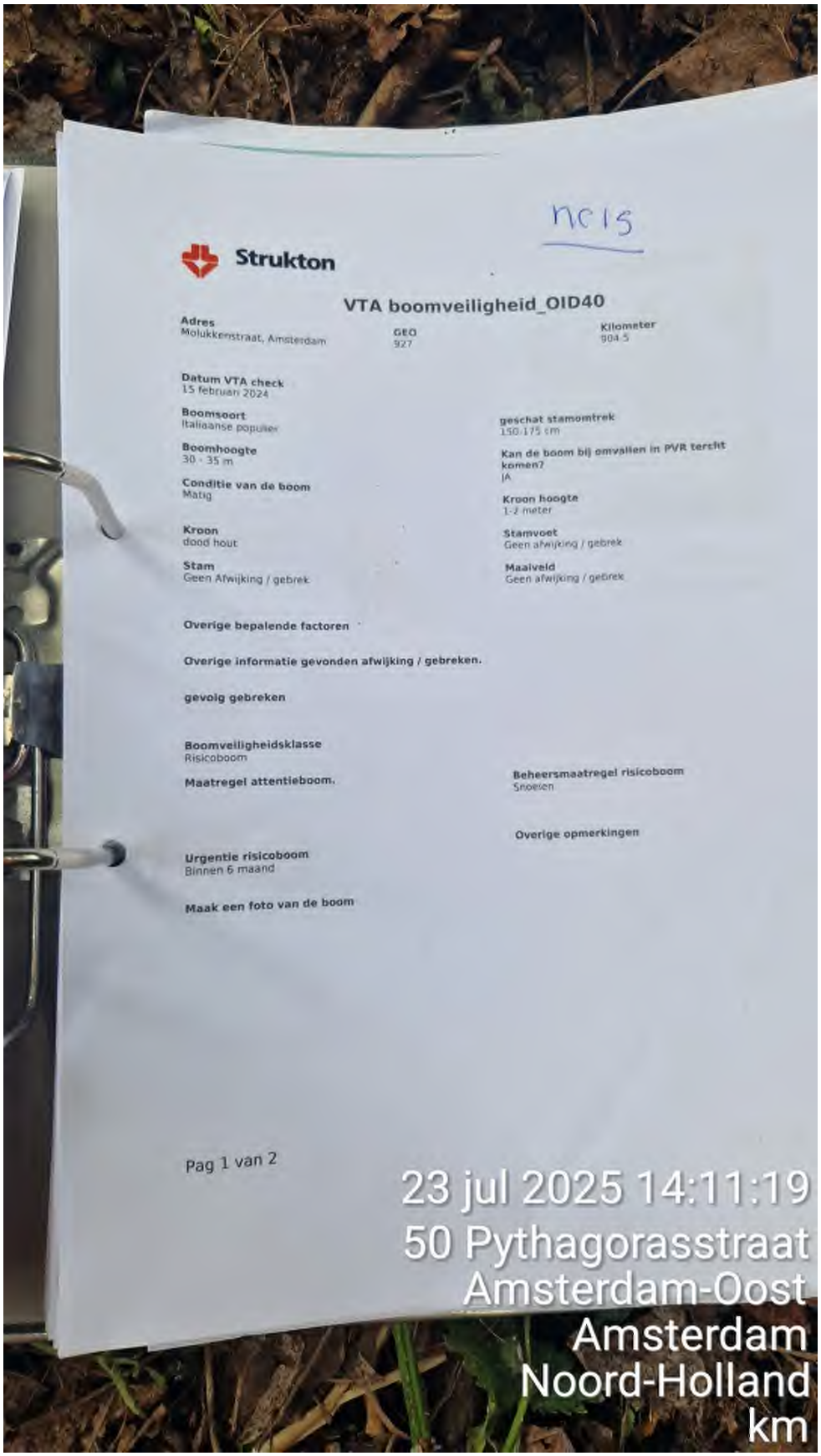
nc 15
Strukton
VTA boomveiligheid_OID40
Adres
Molukkenstraat, Amsterdam
GEO
927
Kilometer
904.5
Datum VTA check
15 februari 2024
Boomsoort
Italiaanse populier
Boomhoogte
30 - 35 m
Conditie van de boom
Matig
Kroon
dood hout
Stam
Geen Afwijking / gebrek
geschat stamomtrek
150-175 cm
Kan de boom bij omvallen in PVR terecht komen?
JA
Kroon hoogte
1-2 meter
Stamvoet
Geen afwijking / gebrek
Maaiveld
Geen afwijking / gebrek
Overige bepalende factoren
Overige informatie gevonden afwijking / gebreken.
gevolg gebreken
Boomveiligheidsklasse
Risicoboom
Maatregel attentieboom.
Beheersmaatregel risicoboom
Snoeien
Overige opmerkingen
Urgentie risicoboom
Binnen 6 maand
Maak een foto van de boom
Pag 1 van 2
23 jul 2025 14:11:19
50 Pythagorasstraat
Amsterdam-Oost
Amsterdam
Noord-Holland
km


Strukton
Naam controleur
Gerjan Veltink
Handtekening controleur
23 jul 2025 14:11:23
50 Pythagorasstraat
Amsterdam-Oost
Amsterdam
Noord-Holland
km


23 jul 2025 14:11:29
50 Pythagorasstraat
Amsterdam-Oost
Amsterdam
Noord-Holland
km


23 jul 2025 14:11:39
50 Pythagorasstraat
Amsterdam-Oost
Amsterdam
Noord-Holland
km


23 jul 2025 14:11:40
50 Pythagorasstraat
Amsterdam-Oost
Amsterdam
Noord-Holland
km


15
28/10/2026 10:09:42
Carolina MacGillavrylaan 136
1098 XA´Amsterdam
Geocode: 927
Kilometer: 904.5
Zijde: Links

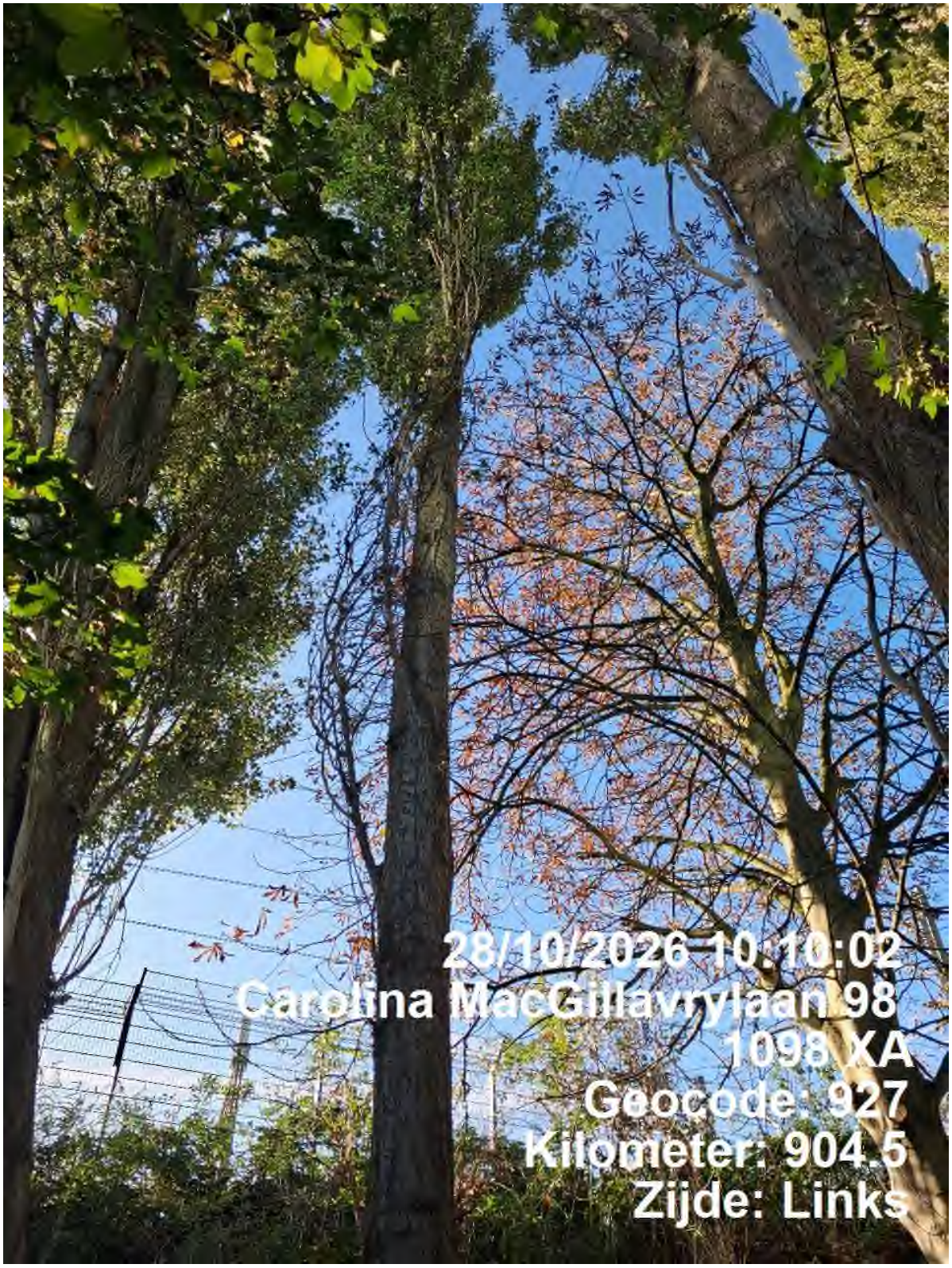
28/10/2026 10:10:02
Carolina MacGillavrylaan 98
1098 XA
Geocode: 927
Kilometer: 904.5
Zijde: Links

Boomnummer :	8477
Controledatum VTA :	27 okt 2026
Naam boomcontroleur :	Thieu Klever
Contractgebied :	Amstelsepoort
Gemeente :	Amsterdam
Kadastraal nummer :	WTG02B5362
Geocode :	927
Kilometrering :	904.5
Links / rechts :	Links
Boomsoort :	Italiaanse Populier
Stamdiameter op 1m30(in cm) :	75 tot 100 cm
Hoogte in m1 :	> 24 m
Afstand stamvoet PVR in m1 :	
Afstand kroon tot bovenleiding in m1 :	
Risicodefinitie spoor :	Groot
Conditie :	Zeer slecht
Conclusie :	Verhoogde gevaarzetting - Verhoogd omgevingsrisico
Risicoklasse algemeen :	Risicoboom
Boomveiligheids opmerkingen :	nr. 14 OID38
Veiligheidsmaatregelen BVC :	Vellen

Gebreken

Zwammen/houtrotschimmel :	Dikrandtonderzwam
Wortelopdruk :	Nee
Wortelopslag :	Nee
Stamvoetschade :	Nee
Scheefstand :	Ja
Stamschade :	Ja
Stamopschot :	Nee
Inrotting :	Ja
Holten :	Ja
Scheuren :	Nee
Houtboorder :	Nee
Doodhout :	Ja
Kroonschade :	Ja
Plakoksel :	Nee
Pechbalk :	Nee
Takken in takvrije zone :	Nee
Aantastingen :	Afgelopen weekeinde stormschade gebroken
Ziekten :	
Plagen :	


Molukkenstraat
Carolina MacGillavrylaan
Esri Nederland & Community Maps Contributors

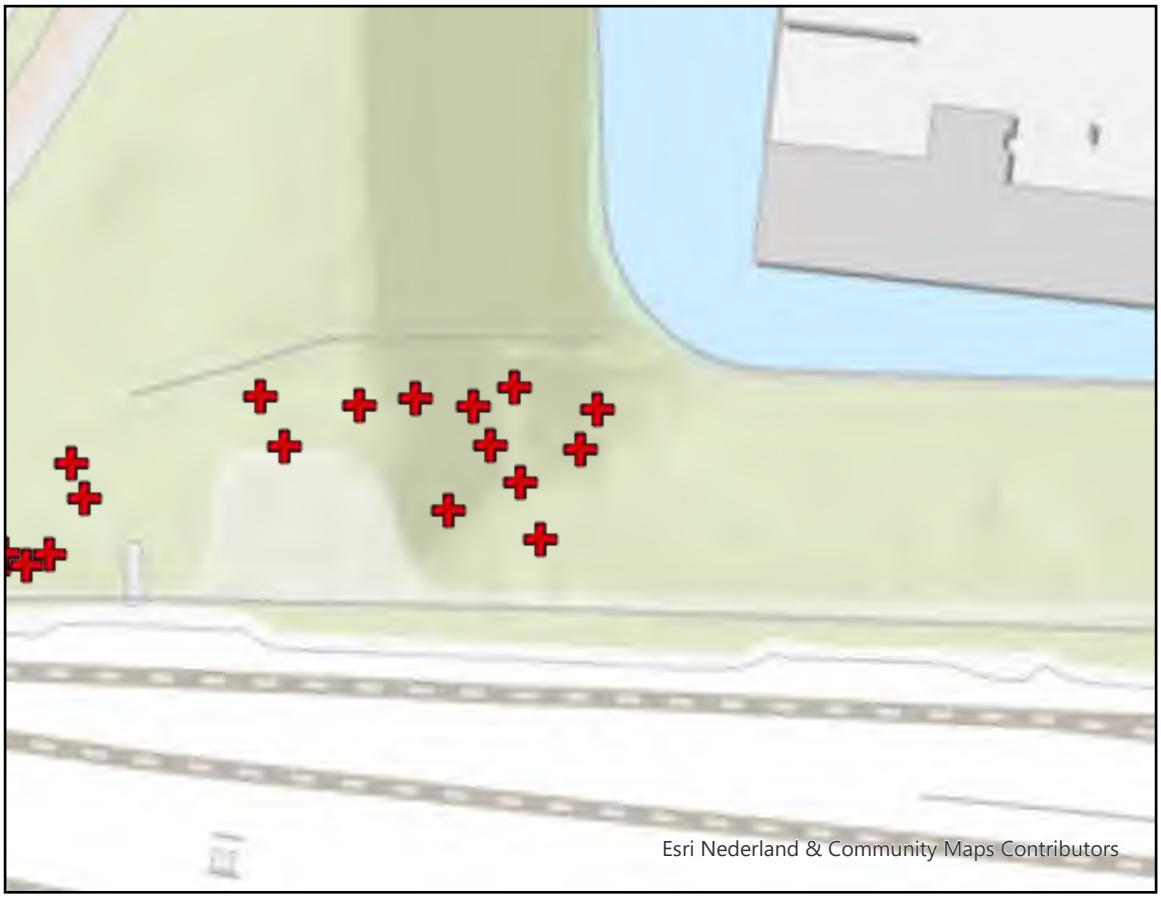
Esri Nederland & Community Maps Contributors



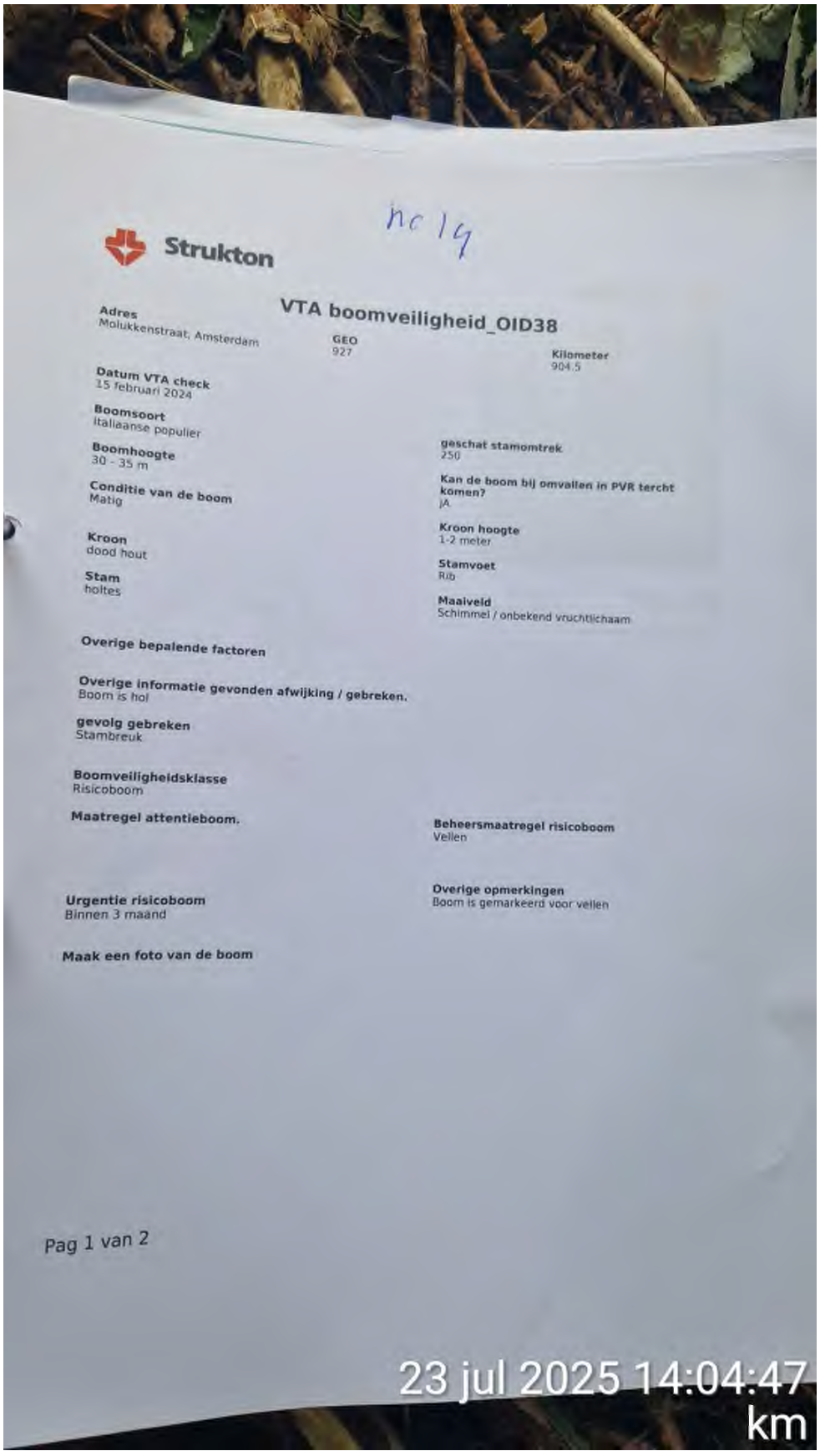
Strukton
nr 14
VTA boomveiligheid_OID38
Adres
Molukkenstraat, Amsterdam
GEO
927
Kilometer
904.5
Datum VTA check
15 februari 2024
Boomsoort
italiaanse populier
Boomhoogte
30 - 35 m
Conditie van de boom
Matig
Kroon
dood hout
Stam
holtes
geschat stamomtrek
250
Kan de boom bij omvallen in PVR tercht komen?
JA
Kroon hoogte
1-2 meter
Stamvoet
Rib
Maaiveld
Schimmel / onbekend vruchtlichaam
Overige bepalende factoren
Overige informatie gevonden afwijking / gebreken.
Boom is hol
gevolg gebreken
Stambreuk
Boomveiligheidsklasse
Risicoboom
Maatregel attentieboom.
Beheersmaatregel risicoboom
Vellen
Urgentie risicoboom
Binnen 3 maand
Overige opmerkingen
Boom is gemarkeerd voor vellen
Maak een foto van de boom
Pag 1 van 2
23 jul 2025 14:04:47
km

Strukton



Naam controleur
Gerjan Veltink

Handtekening controleur

23 jul 2025 14:04:53
km

Pag 2 van 2


23 jul 2025 14:05:06
km


23 jul 2025 14:05:38
km


23 jul 2025 14:05:06
km


23 jul 2025 14:05:42
km


23 jul 2025 14:05:45
km


23 jul 2025 14:08:07
km


10/09/2026 13:16:47
Carolina MacGillavrylaan 136
1098 XA Amsterdam
Geocode: 927
Kilometer: 904.5
Zijde: Links


28/10/2026 10:04:26
Carolina MacGillavrylaan 136
1098 XA Amsterdam
Geocode: 927
Kilometer: 904.5
Zijde: Links


28/10/2026 10:04:36
Carolina MacGillavrylaan 98
1098 XA
Geocode: 927
Kilometer: 904.5
Zijde: Links


28/10/2026 10:04:54
Carolina MacGillavrylaan 136
1098 XA Amsterdam
Geocode: 927
Kilometer: 904.5
Zijde: Links


28/10/2026 10:06:57
Carolina MacGillavrylaan 140
1098 XA Amsterdam
Geocode: 927
Kilometer: 904.6
Zijde: Links

Boomnummer :	8478
Controledatum VTA :	27 okt 2026
Naam boomcontroleur :	Thieu Klever
Contractgebied :	Amstelsepoort
Gemeente :	Amsterdam
Kadastraal nummer :	WTG02B5362
Geocode :	927
Kilometrering :	904.5
Links / rechts :	Links
Boomsoort :	Italiaanse Populier
Stamdiameter op 1m30(in cm) :	50 tot 75 cm
Hoogte in m1 :	> 24 m
Afstand stamvoet PVR in m1 :	
Afstand kroon tot bovenleiding in m1 :	
Risicodefinitie spoor :	Groot
Conditie :	Zeer slecht
Conclusie :	Verhoogde gevaarzetting - Verhoogd omgevingsrisico
Risicoklasse algemeen :	Risicoboom
Boomveiligheids opmerkingen :	nr. 13 OID35
Veiligheidsmaatregelen BVC :	Vellen

Gebreken

Zwammen/houtrotschimmel :	Nee
Wortelopdruk :	Nee
Wortelopslag :	Nee
Stamvoetschade :	Nee
Scheefstand :	Ja
Stamschade :	Ja
Stamopschot :	Nee
Inrotting :	Nee
Holten :	Nee
Scheuren :	Nee
Houtboorder :	Nee
Doodhout :	Ja
Kroonschade :	Ja
Plakoksel :	Nee
Pechbalk :	Nee
Takken in takvrije zone :	Nee
Aantastingen :	Geveld door de storm afgelopen weekeinde
Ziekten :	
Plagen :	


Molukkenstraat
Carolina MacGillavrylaan
Galileïplantsoen
Esri Nederland & Community Maps Contributors

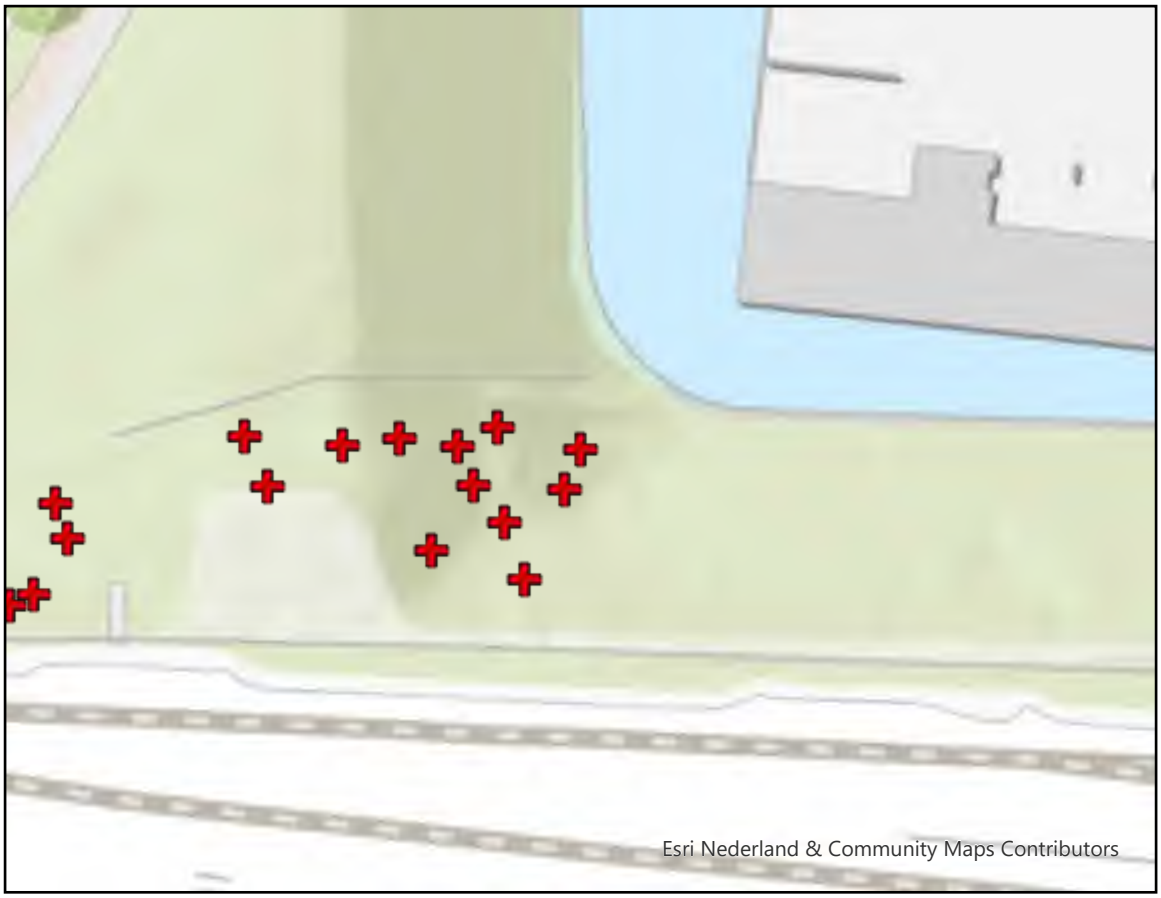
Esri Nederland & Community Maps Contributors



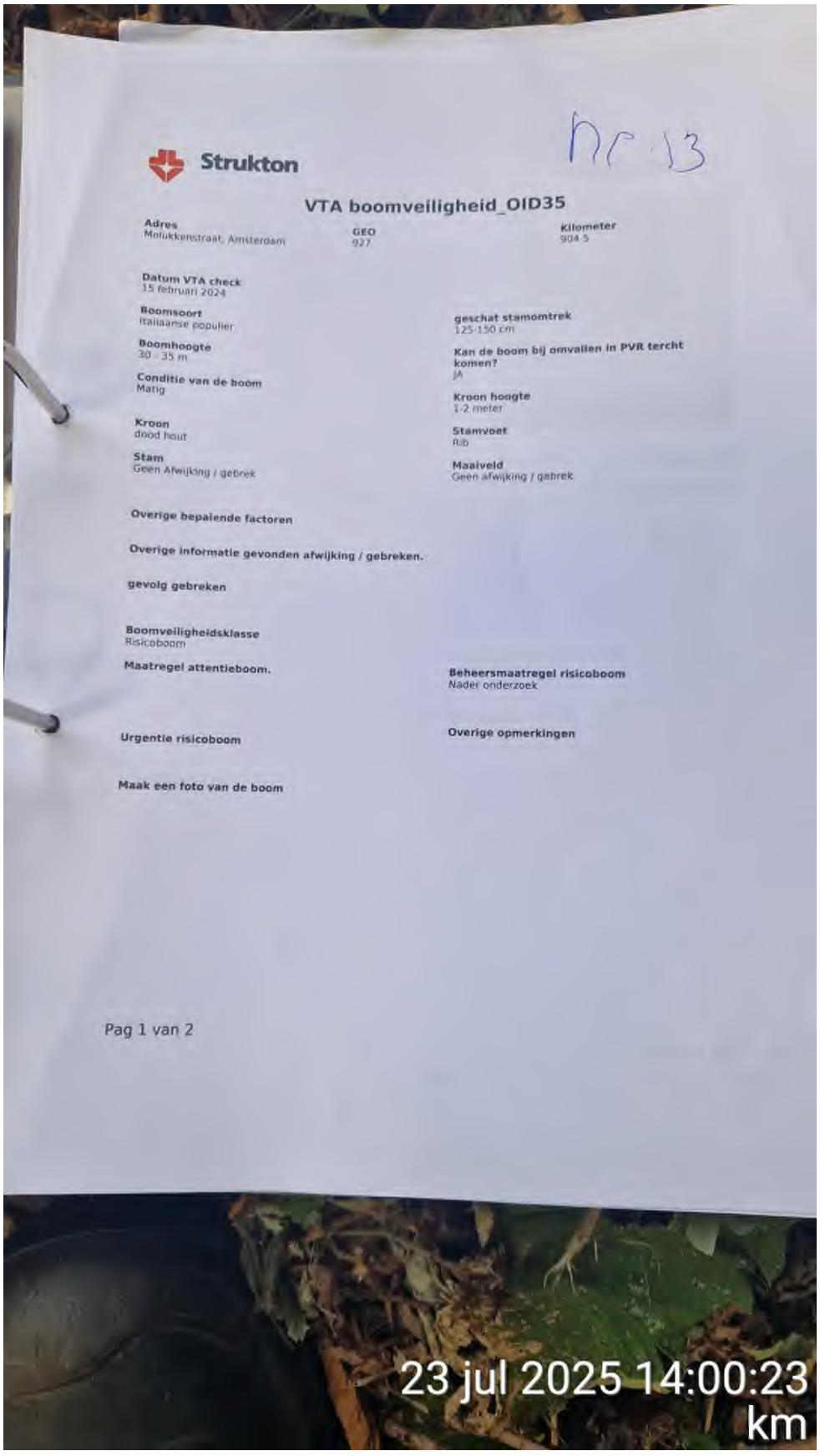
Strukton
nr 13
VTA boomveiligheid_OID35
Adres
Molukkenstraat, Amsterdam
GEO
927
Kilometer
904 5
Datum VTA check
15 februari 2024
Boomsoort
Italiaanse populier
Boomhoogte
30 - 35 m
Conditie van de boom
Matig
Kroon
dood hout
Stam
Geen Afwijking / gebrek
geschat stamomtrek
125-150 cm
Kan de boom bij omvallen in PVR tercht komen?
JA
Kroon hoogte
1-2 meter
Stamvoet
Rib
Maaiveld
Geen afwijking / gebrek
Overige bepalende factoren
Overige informatie gevonden afwijking / gebreken.
gevolg gebreken
Boomveiligheidsklasse
Risicoboom
Maatregel attentieboom.
Beheersmaatregel risicoboom
Nader onderzoek
Urgentie risicoboom
Overige opmerkingen
Maak een foto van de boom
Pag 1 van 2
23 jul 2025 14:00:23
km

Strukton



Naam controleur
Gerjan Veltink

Handtekening controleur

Pag 2 van 2

23 jul 2025 14:00:30
km


23 jul 2025 14:01:33
km


23 jul 2025 14:01:35
km


23 jul 2025 14:02:00
km


25 jul 2025 07:26:49
km


25 jul 2025 07:26:52
km


28/10/2026 09:59:58
Carolina MacGillavrylaan 136
1098 XA Amsterdam
Geocode: 927
Kilometer: 904.5
Zijde: Links


28/10/2026 10:00:10
Carolina MacGillavrylaan 136
1098 XA Amsterdam
Geocode: 927
Kilometer: 904.5
Zijde: Links


28/10/2026 10:00:20
Carolina MacGillavrylaan 136
1098 XA Amsterdam
Geocode: 927
Kilometer: 904.5
Zijde: Links

Boomnummer :	8479
Controledatum VTA :	9 sep 2026
Naam boomcontroleur :	Thieu Klever
Contractgebied :	Amstelsepoort
Gemeente :	Amsterdam
Kadastraal nummer :	WTG02B5362
Geocode :	927
Kilometrering :	904.5
Links / rechts :	Links
Boomsoort :	Italiaanse Populier
Stamdiameter op 1m30(in cm) :	75 tot 100 cm
Hoogte in m1 :	> 24 m
Afstand stamvoet PVR in m1 :	
Afstand kroon tot bovenleiding in m1 :	
Risicodefinitie spoor :	Groot
Conditie :	Voldoende
Conclusie :	Verhoogde gevaarzetting - Verhoogd omgevingsrisico
Risicoklasse algemeen :	Risicoboom
Boomveiligheids opmerkingen :	nr 41 OID41
Veiligheidsmaatregelen BVC :	Vellen

Gebreken

Zwammen/houtrotschimmel :	Nee
Wortelopdruk :	Nee
Wortelopslag :	Nee
Stamvoetschade :	Nee
Scheefstand :	Nee
Stamschade :	Nee
Stamopschot :	Nee
Inrotting :	Nee
Holten :	Ja
Scheuren :	Nee
Houtboorder :	Nee
Doodhout :	Ja
Kroonschade :	Ja
Plakoksel :	
Pechbalk :	
Takken in takvrije zone :	
Aantastingen :	Oude populieren beginnen aan aftakeling proces . Zitten
Ziekten :	
Plagen :	

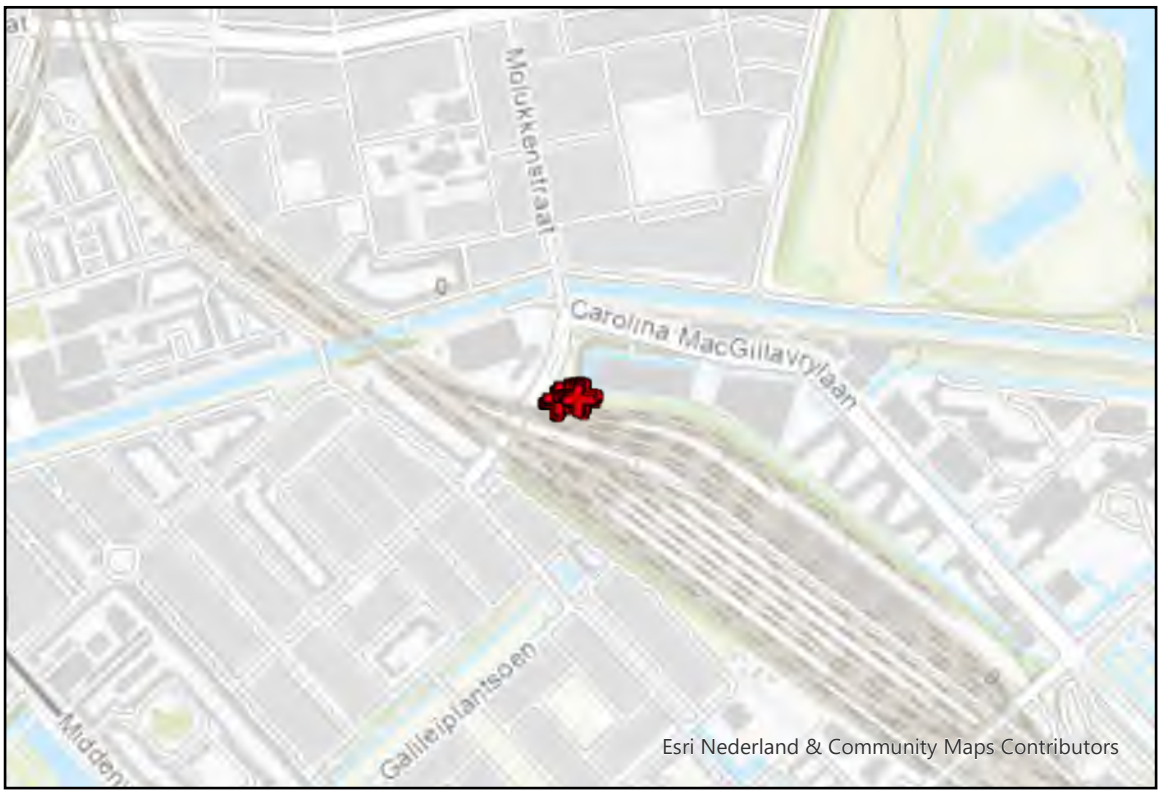
Molukkenstraat
Carolina MacGillavrylaan
Galileïplantsoen
Esri Nederland & Community Maps Contributors

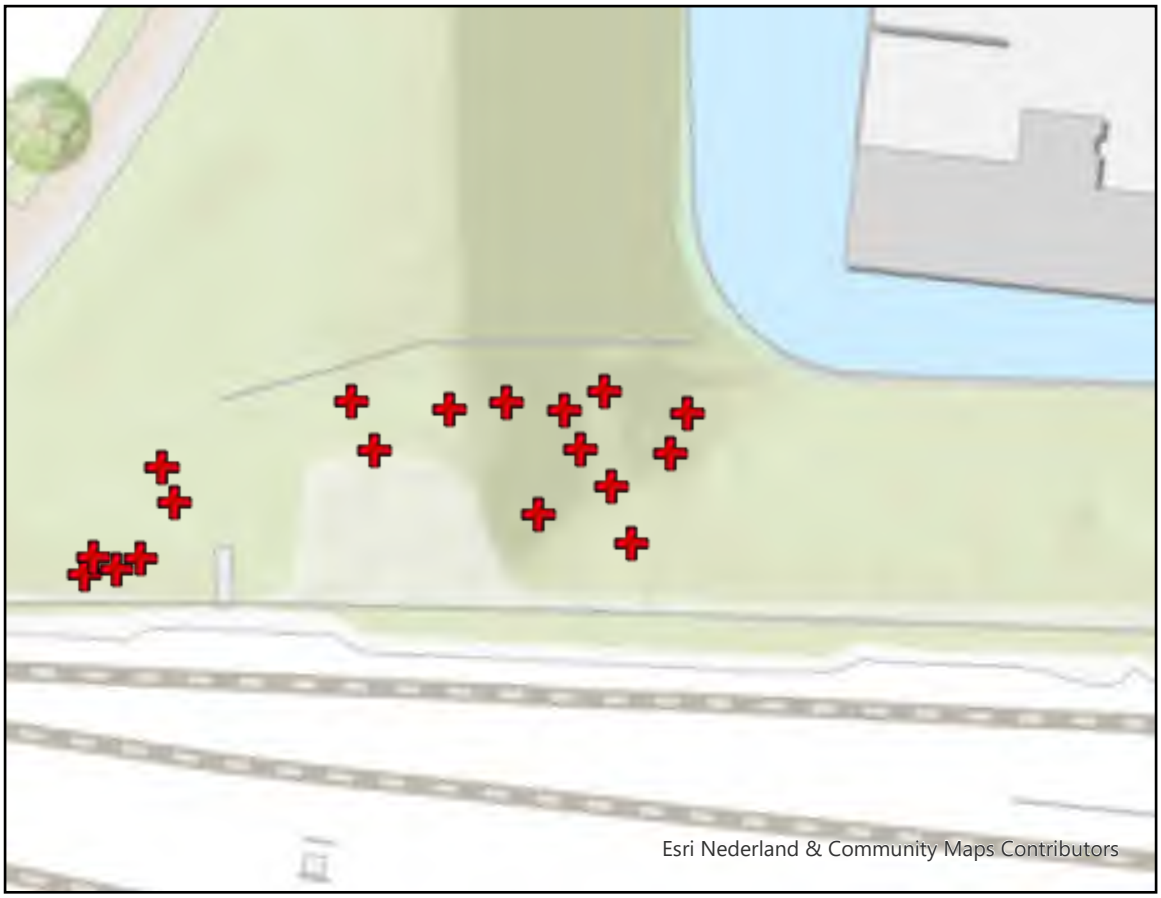
Esri Nederland & Community Maps Contributors


23 jul 2025 14:13:29
km


Strukton
Naam controleur
Gerjan Veltink
Handtekening controleur
23 jul 2025 14:13:23
km

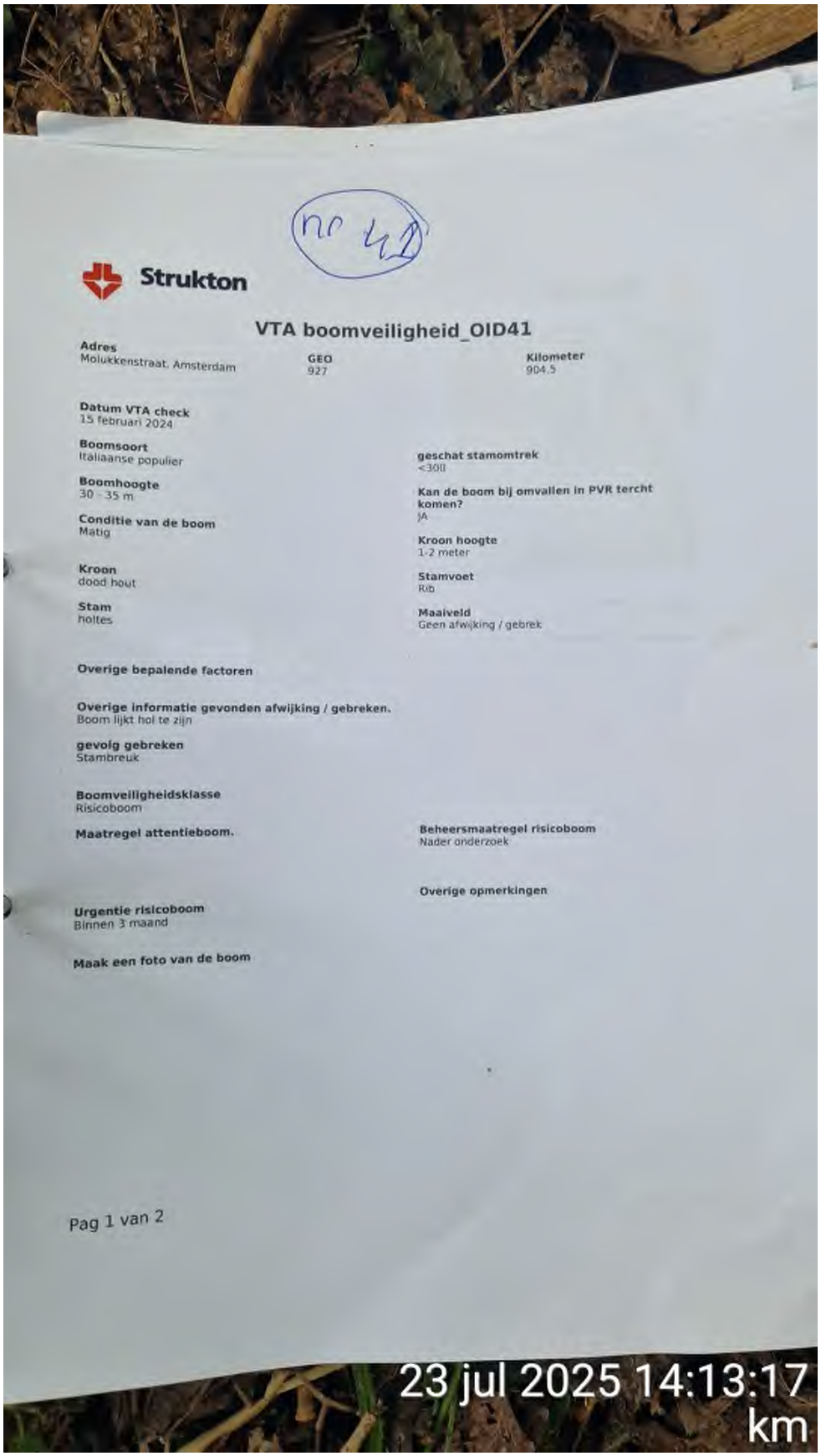
nr 42
Strukton
VTA boomveiligheid_OID41
Adres
Molukkenstraat, Amsterdam
GEO
927
Kilometer
904.5
Datum VTA check
15 februari 2024
Boomsoort
Italiaanse populier
Boomhoogte
30 - 35 m
Conditie van de boom
Matig
Kroon
dood hout
Stam
holtes
geschat stamomtrek
<300
Kan de boom bij omvallen in PVR tercht komen?
JA
Kroon hoogte
1-2 meter
Stamvoet
Rib
Maaiveld
Geen afwijking / gebrek
Overige bepalende factoren
Overige informatie gevonden afwijking / gebreken.
Boom lijkt hol te zijn
gevolg gebreken
Stambreuk
Boomveiligheidsklasse
Risicoboom
Maatregel attentieboom.
Beheersmaatregel risicoboom
Nader onderzoek
Overige opmerkingen
Urgentie risicoboom
Binnen 3 maand
Maak een foto van de boom
Pag 1 van 2
23 jul 2025 14:13:17
km


23 jul 2025 14:13:49
km


23 jul 2025 14:13:52
km

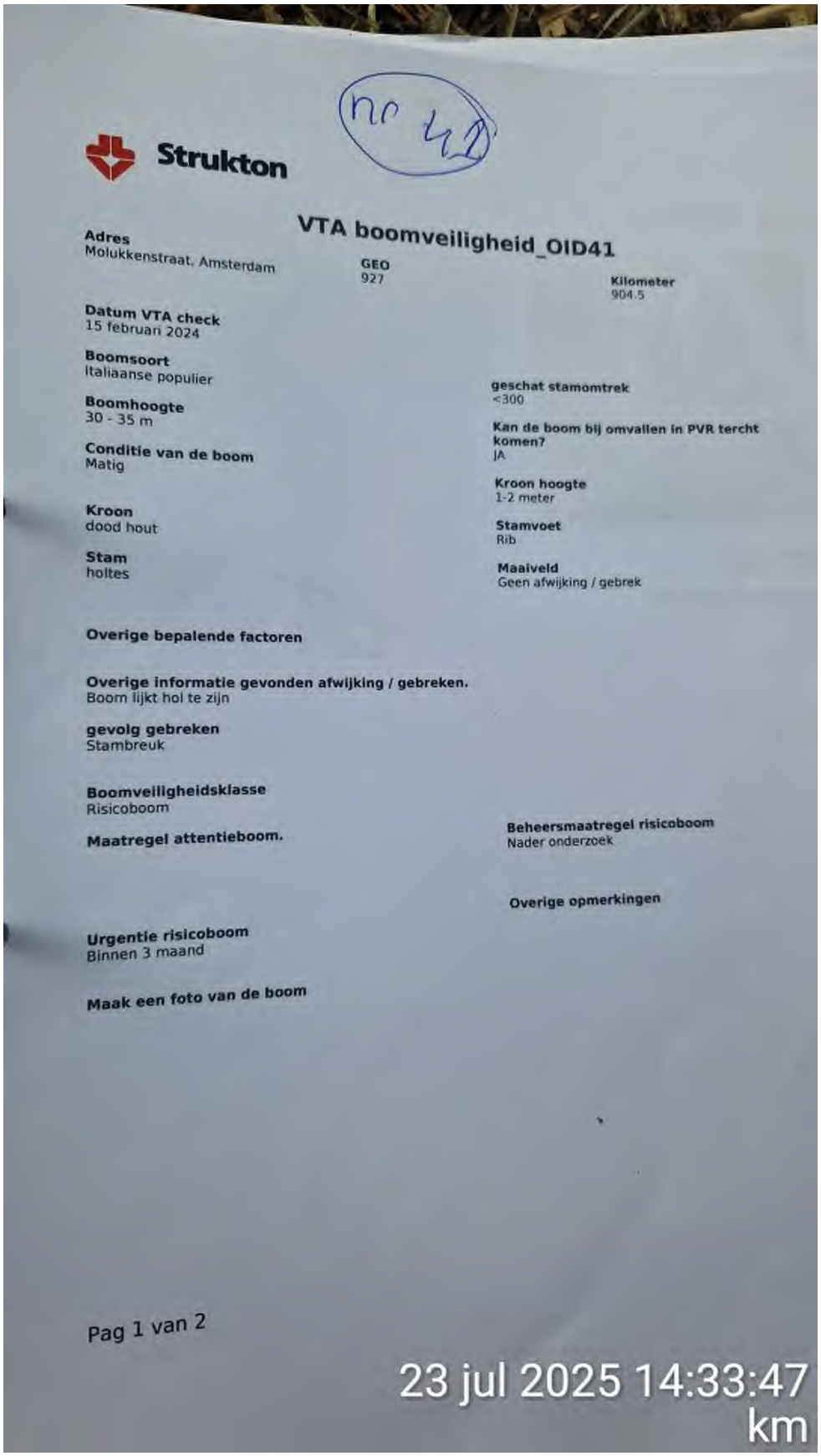

Strukton

nr 42

VTA boomveiligheid_OID41

Adres
Molukkenstraat, Amsterdam

GEO
927

Kilometer
904.5

Datum VTA check
15 februari 2024

Boomsoort
Italiaanse populier

Boomhoogte
30 - 35 m

Conditie van de boom
Matig

Kroon
dood hout

Stam
holtes

geschat stamomtrek
<300

Kan de boom bij omvallen in PVR tercht komen?
JA

Kroon hoogte
1-2 meter

Stamvoet
Rib

Maaiveld
Geen afwijking / gebrek

Overige bepalende factoren

Overige informatie gevonden afwijking / gebreken.
Boom lijkt hol te zijn

gevolg gebreken
Stambreuk

Boomveiligheidsklasse
Risicoboom

Maatregel attentieboom.

Beheersmaatregel risicoboom
Nader onderzoek

Overige opmerkingen

Urgentie risicoboom
Binnen 3 maand

Maak een foto van de boom

Pag 1 van 2

23 jul 2025 14:33:47
km


Strukton
Naam controleur
Gerjan Veltink
Handtekening controleur
23 jul 2025 14:33:57
km


23 jul 2025 14:36:40
50 Pythagorasstraat
Amsterdam-Oost
Amsterdam
Noord-Holland
km


23 jul 2025 14:36.43
50 Pythagorasstraat
Amsterdam-Oost
Amsterdam
Noord-Holland
km


23 jul 2025 14:37:03
50 Pythagorasstraat
Amsterdam-Oost
Amsterdam
Noord-Holland
km


23 jul 2025 14:37:05
50 Pythagorasstraat
Amsterdam-Oost
Amsterdam
Noord-Holland
km


23 jul 2025 14:37:08
50 Pythagorasstraat
Amsterdam-Oost
Amsterdam
Noord-Holland
km


25 jul 2025 07:27:39
km


25 jul 2025 07:27:42
km


10/09/2026 13:21:32
Carolina MacGillavrylaan 136
1098 XA Amsterdam
Geocode: 927
Kilometer: 904.5
Zijde: Links


10/09/2026 13:21:47
Carolina MacGillavrylaan 136
1098 XA Amsterdam
Geocode: 927
Kilometer: 904.5

Boomnummer :	32788
Controledatum VTA :	9 sep 2026
Naam boomcontroleur :	Thieu Klever
Contractgebied :	Amstelsepoort
Gemeente :	Amsterdam
Kadastraal nummer :	WTG02B5362
Geocode :	927
Kilometrering :	904.5
Links / rechts :	Links
Boomsoort :	Aesculus hippocastanium
Stamdiameter op 1m30(in cm) :	50 tot 75 cm
Hoogte in m1 :	6 tot 12 m
Afstand stamvoet PVR in m1 :	
Afstand kroon tot bovenleiding in m1 :	
Risicodefinitie spoor :	Verhoogd
Conditie :	Zeer slecht
Conclusie :	Verhoogde gevaarzetting - Verhoogd omgevingsrisico
Risicoklasse algemeen :	Risicoboom
Boomveiligheids opmerkingen :	Zeer slechte conditie vaker controleren
Veiligheidsmaatregelen BVC :	Niet van toepassing

Gebreken

Zwammen/houtrotschimmel :	Nee
Wortelopdruk :	Nee
Wortelopslag :	Nee
Stamvoetschade :	Nee
Scheefstand :	Nee
Stamschade :	Nee
Stamopschot :	Ja
Inrotting :	Nee
Holten :	Nee
Scheuren :	Nee
Houtboorder :	Nee
Doodhout :	Ja
Kroonschade :	Nee
Plakoksel :	Nee
Pechbalk :	Nee
Takken in takvrije zone :	Nee
Aantastingen :	
Ziekten :	
Plagen :	


Molukkenstraat
Carolina MacGillavrylaan
Galileiplantsoen
Esri Nederland & Community Maps Contributors

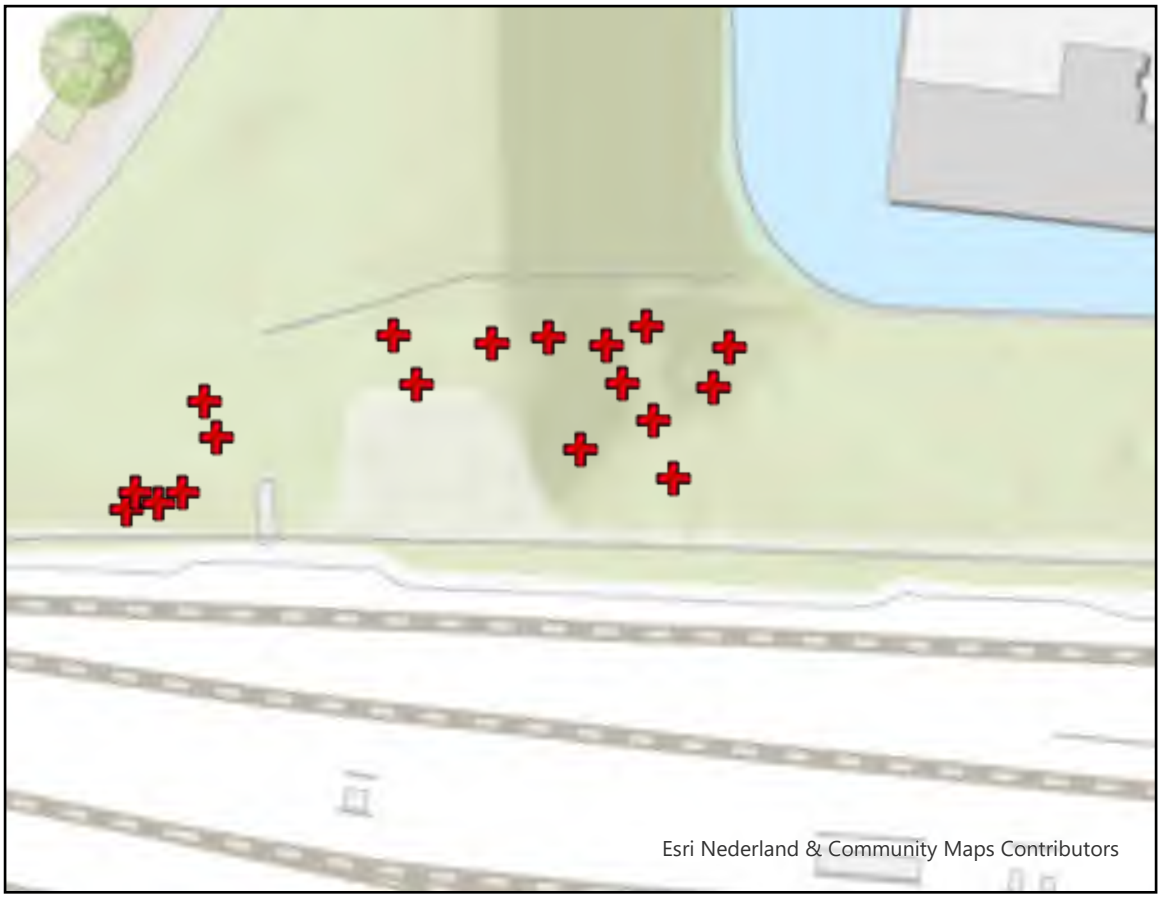
Esri Nederland & Community Maps Contributors