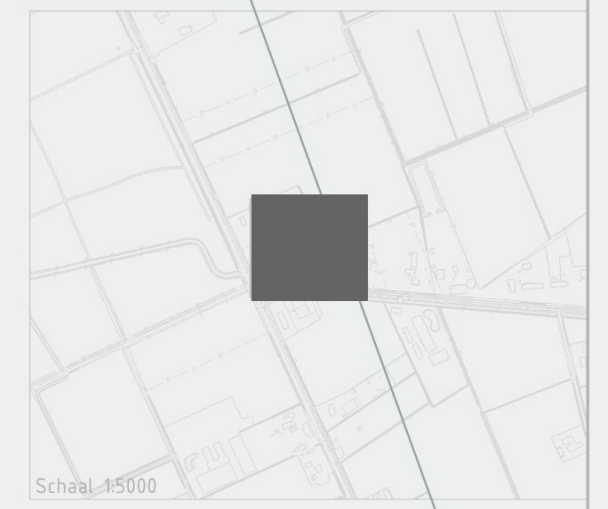
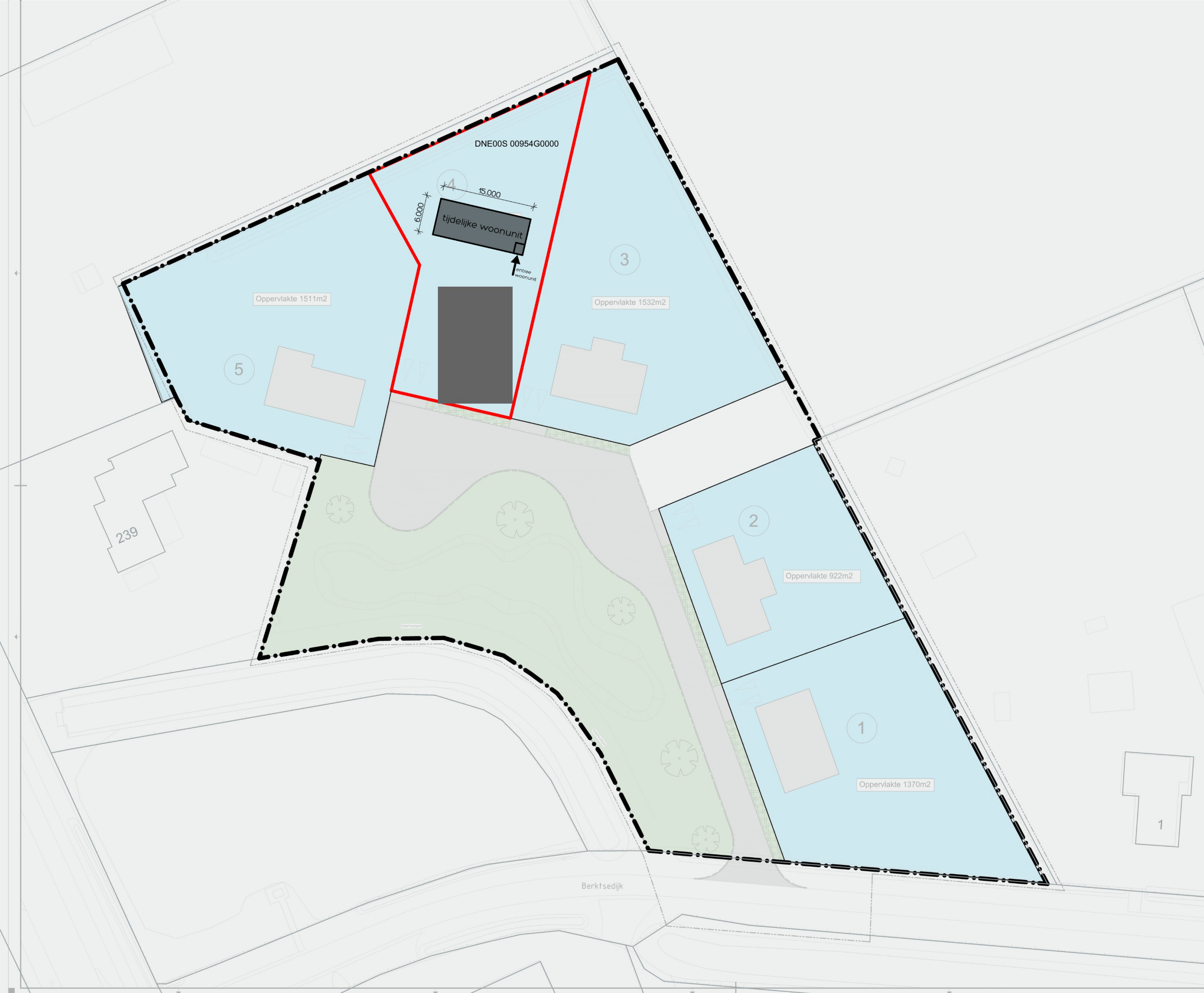


- Legende
- Bestaande gemeindegrens
 - Opbouw gebied, eigenaar gemeente Deurne
 - Opbouw gebied, eigenaar gemeente Deurne
 - Uitgebaard terrein
 - Weg



Opdrachtgever: Gemeente Deurne

Gemeente Deurne

infra20 ontwerp & advies


Onderdeel: Eigendomstekening

Fase: Bestekstekening

Schaal: 1:200

Papierformaat: A0 (841,00 x 1189,00 MM)

Tekeningnummer: 231800



kadastraal bekend:
 gemeente: Deurne
 sectie: S
 nummer: 954

[Redacted]

Bouwadres: Berksedijk - Liessel

[Redacted]

Tekening: **situatietekening TIJDELIJKE WOONUNIT**

Opdrachtaefer: [Redacted]

getekend: [Redacted] datum: [Redacted] gewijzigd: [Redacted] formaat: A2 594 x 420mm schaal: 1:500

Deze tekening mag zonder schriftelijke toestemming van [Redacted] niet worden gereproduceerd, noch vernieuwvuldigd, noch aan derden ter inzage worden gegeven.

231800
S.1