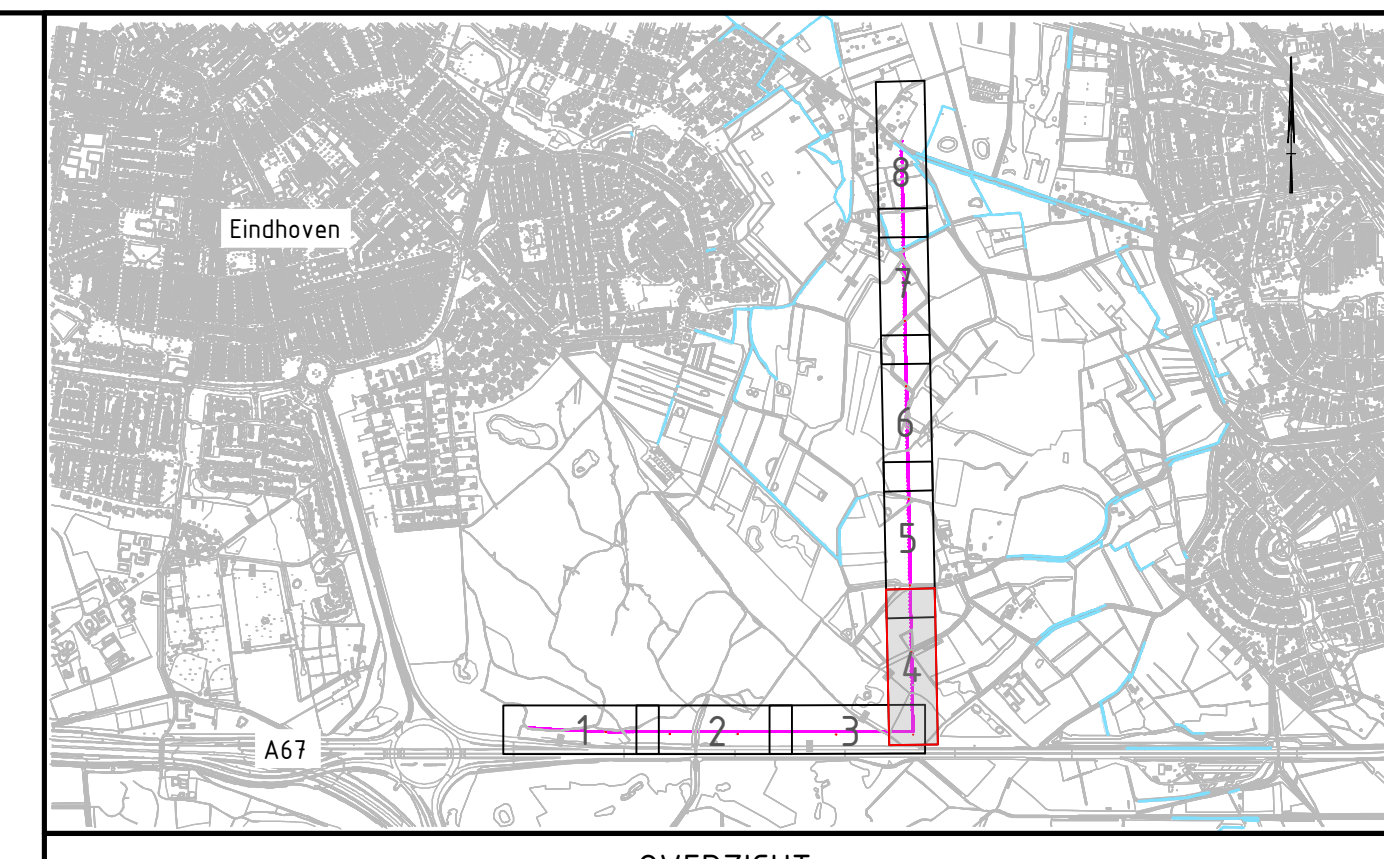


BOVENAANZICHT
Schaal 1:500

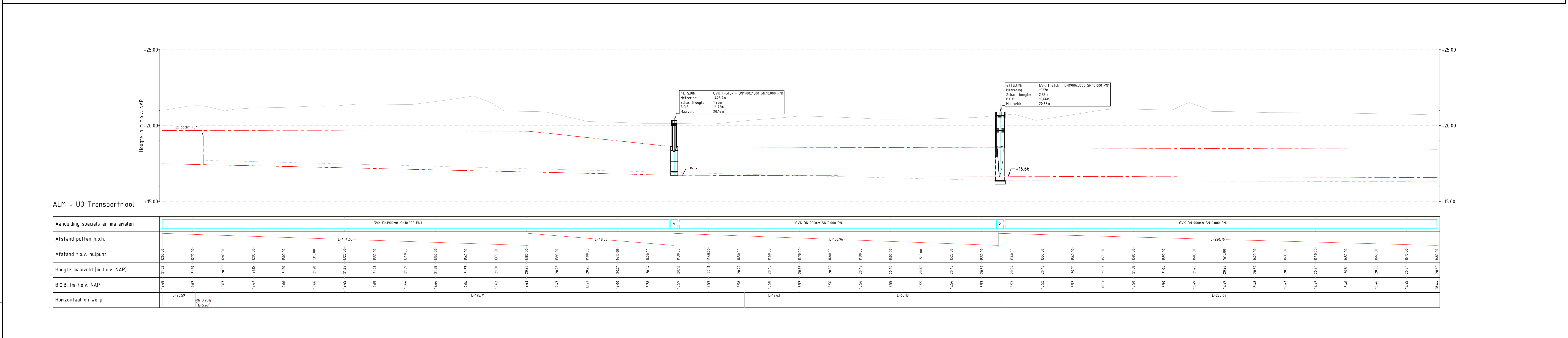


OVERZICHT
Schaal 1:25.000

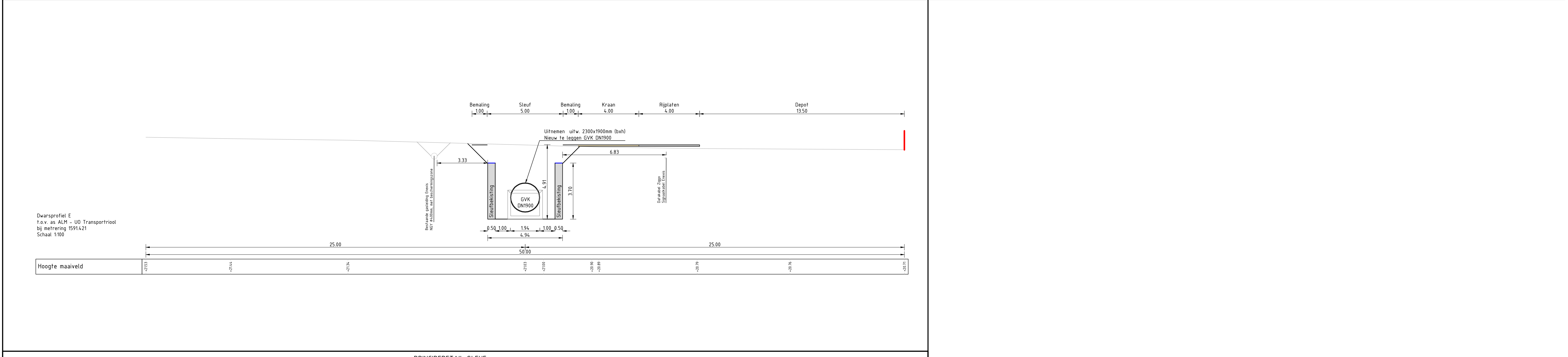
LEGENDA

Verharding (asfalt)	Bestaande riolering
Bestaande topo	Bestaande put
Beboewing	Inmeting boom
Kadastrale grens	Beheergrens RWS
Leiding gevaarlijke inhoud	Ontwerp transportriool
Datafransport	Bypassleiding
Landelijk hoogspanningsnet	Werkstrook
Laagspanning	Sondering
Middenspanning	Boring (diep)
Gastleiding hoge druk	Handboring
Gastleiding lage druk	Peilbus
Waterleiding	Peilbus ecologie
Drukriolering	

Voor situatie opslagplaats Gijzenrooi
zie tekening 23.149_T005_U0_Opslagplaats



LENGTEPROFIEL
Schaal 1:500



PRINCIPEDETAIL SLEUF
Schaal 1:100

Uitgangspunten:
 Topo ondergrond: BGT
 Kabels en leidingen: KLIC Levering_2400021676_1, Levering_2400021677_1, d.d. 13-02-2024
 Kadastrale grenzen: Kadaster
 Inmeting bestaand riool: BG5426_BcRiool_inmeting_00
 Inmeting groenvoorzieningen: B19760_BCGroenopstanden ingemeten
 ZR Grens: BG6814 - ZR grens
 Tracé omleiding: B19760_AS BUILT_Tracé_Omleiding, d.d. 19-11-2019
 Ligging bestaand riool: BG6814-TE-VO-3201 - Transportriool, d.d. 07-02-2021
 Ligging nieuwe putten: 23.149_WP_TM_Voorstel Putten_V1.0_20240312, d.d. 12-03-2024
 Proefsterven: 23149-240322A_PROEFSLEUF.dwg, d.d. 22-03-2024
 Inmeting bomen: 23149-240322A_INMEET BOMEN.dwg, d.d. 22-03-2024
 Boringen bodemonderzoek: BG6814 - boringen bodemonderzoek.dwg

Schaal 1:500

Opdrachtgever Waterschap de Dommel	Tekenaar Fred de Groot	Plaatnummer 10-07-2024
Projectomschrijving Onderhoud Riol Zuid van TP44 t/m TP32A	Schaal Zie tekening	Datum Definitief
Projectomschrijving Routekaarten UO	Formaat A0-L (841x1200)	Geoordeeld Vita Vollemaars
	Bladen van 4	Akkoord Henny van Dijk
	Projectnr. 23.149	Tekeningnr. T001
		Versie 5.0
		Datum: 10-07-2024