

Boom Veiligheid Controle

Project : PNH - Gooi en Vechtstreek
Opdrachtgever : Provincie Noord Holland

Jaar : 2025
Uitgevoerd door : van Kessel Onderhoud

Administratieve gegevens boom

Gemeente : Amsterdam Straat: N236a Zijde: BBL
Eigenaar : PNH Key-ID : AD.34C26D18C883488F 9A2564081C7BABF1 HM : 5,600
Boomnr : 2089

Opm. Admin :

Boomgegevens :

Lat. Naam : Fraxinus excelsior Ned. Naam : Gewone Es
Wijzigen in :
Grootte : 1e grootte (eindhoogete > 15 m) Typering : Niet vrij uitgroeiend
Spec.kenmerk : Bomenrij-/ laan Doorgang : 6,5 m rondom
Standplaats. : Ruw gras Groepl.inr. :
Conditie : Zeer slecht Boom dood of vrijwel afgestorven Toekomstv : < 1 jaar
Hoogte : 2) 6 tot 12 m Diameter : 50 tot 100 cm

Boom veiligheid controle :

Datum : 16-07-2025 Inspecteur : XXXXXXXXXX
Gebrek : Echte tonderzwam Plaats : Stam Gevolg gebrek : Stambreuk
Overige geconstateerde afwijkingen (geen veiligheidsrisico): GEEN
VG-Klasse : Risicoboom Maatregel : Vellen Urgentie : < 6 mnd
Opm BVC :

Toestand onderhoud boom :

Opkroonhoogte : 6 m en 4 m
Actueel beeld : Opkroonhoogte nog niet bereikt
Snoeitoestand: Regulier boombeeld

Bijzonderheden Flora en Fauna boom :

Srt.groep : Soort :
Locatie :
Attentie :

Locatie van boom wordt aangegeven door rode of gele punt in centrum kaart :



Plantjaar : 19900101

Voorziening NVT

Schade : Stamschade

Kroon : 3) 10 tot 15 m



Boom Veiligheid Controle

Project : PNH - Gooi en Vechtstreek
Opdrachtgever : Provincie Noord Holland

Jaar : 2025

Uitgevoerd door : van Kessel Onderhoud

Administratieve gegevens boom

Gemeente : Amsterdam Straat: N236a Zijde: BBR
Eigenaar : PNH Key-ID : AD.A5C9F62A95694EB2 HM : 5,100
83FFE9E916E3236B Boomnr : 5805

Opm. Admin :

Boomgegevens :

Lat. Naam : Populus canadensis Ned. Naam : Canada populier
Wijzigen in :
Grootte : 1e grootte (eindhoogete > 15 m) Typering : Niet vrij uitgroeiend
Spec.kenmerk : Beplantingsvak / Bos Doorgang : NVT / Geen
Standplaats. : Open grond : beplant Groepl.inr. : Niet bepaald
Conditie : Slecht Gestagneerde groei met afstervingsverschijnselen Toekomstv : 1 tot 5 jr
Hoogte : 4) 18 tot 24 m Diameter : 50 tot 100 cm

Locatie van boom wordt aangegeven door rode of gele punt in centrum kaart :



Plantjaar : 20230227

Voorziening NVT

Schade : Kroonschade

Kroon : 3) 10 tot 15 m

Boom veiligheid controle :

Datum : 16-07-2025 Inspecteur : [REDACTED]
Gebrek : Afstervingsverschijnselen Plaats : Algemeen Gevolg gebrek : Instabiliteit
Overige geconstateerde afwijkingen (geen veiligheidsrisico): GEEN
VG-Klasse : Risicoboom Maatregel : Vellen Urgentie : < 1 jaar
Opm BVC :

Toestand onderhoud boom :

Opkroonhoogte : NVT
Actueel beeld : NVT
Snoeitoestand: Verwaarloosd boombeeld

Bijzonderheden Flora en Fauna boom :

Srt.groep : Soort :
Locatie :
Attentie :



Boom Veiligheid Controle

Project : PNH - Gooi en Vechtstreek
Opdrachtgever : Provincie Noord Holland

Jaar : 2025

Uitgevoerd door : van Kessel Onderhoud

Administratieve gegevens boom

Gemeente : Amsterdam **Straat:** N236a **Zijde:** BBR
Eigenaar : PNH **Key-ID :** **HM :** 5,100
Boomnr : 6051

Opm. Admin :

Boomgegevens :

Lat. Naam : **Ned. Naam :**
Wijzigen in : Populus nigra Zwarte populier
Grootte : 1e grootte (eindhogte > 15 m) **Typering :** Niet vrij uitgroeiend
Spec.kenmerk : Beplantingsvak / Bos **Doorgang :** NVT / Geen
Standplaats. : Open grond : beplant **Groepl.inr. :**
Conditie : Slecht Gestagneerde groei met afstervingsverschijnselen **Toekomstv. :** 1 tot 5 jr
Hoogte : 4) 18 tot 24 m **Diameter :** 50 tot 100 cm

Locatie van boom wordt aangegeven door rode of gele punt in centrum kaart :



Plantjaar :
Voorziening NVT
Schade : Kroonschade
Kroon : 3) 10 tot 15 m

Boom veiligheid controle :

Datum : 16-07-2025 **Inspecteur :** XXXXXXXXXX
Gebrek : Afstervingsverschijnselen **Plaats :** Algemeen **Gevolg gebrek :** Instabiliteit
Overige geconstateerde afwijkingen (geen veiligheidsrisico): GEEN
VG-Klasse : Risicoboom **Maatregel :** Vellen **Urgentie :** < 1 jaar
Opm BVC :

Toestand onderhoud boom :

Opkroonhoogte : NVT
Actueel beeld : NVT
Snoeitoestand: Verwaarloosd boombeeld

Bijzonderheden Flora en Fauna boom :

Srt.groep : **Soort :**
Locatie :
Attentie :

1.

2.

3.

4.

Boom Veiligheid Controle

Project : PNH - Gooi en Vechtstreek
Opdrachtgever : Provincie Noord Holland

Jaar : 2025
Uitgevoerd door : van Kessel Onderhoud

Administratieve gegevens boom

Gemeente : Hilversum Straat: N415a Zijde: TBL
Eigenaar : PNH Key-ID : AD.0F777D31745A4EF4 HM : 0,600
9595EC05579B556B Boomnr : 4930

Opm. Admin :

Boomgegevens :

Lat. Naam : Fagus sylvatica Ned. Naam : Gewone beuk
Wijzigen in :
Grootte : 1e grootte (eindhoogete > 15 m) Typering : Vrij uitgroeiend
Spec.kenmerk : Bomenrij-/ laan Doorgang : 6,5 m rondom
Standplaats. : Ruw gras Groepl.inr. :
Conditie : Zeer slecht Boom dood of vrijwel afgestorven Toekomstv : < 1 jaar
Hoogte : 4) 18 tot 24 m Diameter : 50 tot 100 cm

Boom veiligheid controle :

Datum : 25-06-2025 Inspecteur : XXXXXXXXXX
Gebrek : Afsterving(sverschijnselen) Plaats : Algemeen Gevolg gebrek : Instabiliteit
Overige geconstateerde afwijkingen (geen veiligheidsrisico): GEEN
VG-Klasse : Risicoboom Maatregel : Vellen Urgentie : < 6 mnd
Opm BVC : Of kroon verwijderen

Toestand onderhoud boom :

Opkroonhoogte : 8 m en 6 m
Actueel beeld : Opkroonhoogte nog niet bereikt
Snoeitoestand : Regulier boombeeld

Bijzonderheden Flora en Fauna boom :

Srt.groep : Algemeen Soort :
Locatie :
Attentie : Holten stam

Locatie van boom wordt aangegeven door rode of gele punt in centrum kaart :



Plantjaar : 18990101

Voorziening NVT

Schade : Geen

Kroon : 3) 10 tot 15 m



Boom Veiligheid Controle

Project : PNH - Gooi en Vechtstreek
Opdrachtgever : Provincie Noord Holland

Jaar : 2025
Uitgevoerd door : van Kessel Onderhoud

Administratieve gegevens boom

Gemeente : Amsterdam Straat: N236a Zijde: BBR
Eigenaar : PNH Key-ID : AD.89AE717CCF604BE 6A5DB62ED071A12FC HM : 5,200
Boomnr : 1090

Opm. Admin :

Boomgegevens :

Lat. Naam : Populus x canadensis cv. Ned. Naam : Canadapopulier
Wijzigen in :
Grootte : 1e grootte (eindhoogete > 15 m) Typering : Niet vrij uitgroeiend
Spec.kenmerk : Beplantingsvak / Bos Doorgang : NVT / Geen
Standplaats. : Open grond : beplant Groepl.inr. :
Conditie : Slecht Gestagneerde groei met afstervingsverschijnselen Toekomstv : 1 tot 5 jr
Hoogte : 4) 18 tot 24 m Diameter : 50 tot 100 cm

Locatie van boom wordt aangegeven door rode of gele punt in centrum kaart :



Plantjaar : 19600101

Voorziening NVT

Schade : Kroonschade

Kroon : 3) 10 tot 15 m

Boom veiligheid controle :

Datum : 16-07-2025 Inspecteur : [REDACTED]
Gebrek : Afstervingsverschijnselen Plaats : Algemeen Gevolg gebrek : Instabiliteit
Overige geconstateerde afwijkingen (geen veiligheidsrisico): GEEN
VG-Klasse : Risicoboom Maatregel : Vellen Urgentie : < 1 jaar
Opm BVC :

Toestand onderhoud boom :

Opkroonhoogte : NVT
Actueel beeld : NVT
Snoeitoestand: Verwaarloosd boombeeld

Bijzonderheden Flora en Fauna boom :

Srt.groep : Soort :
Locatie :
Attentie :



Boom Veiligheid Controle

Project : PNH - Gooi en Vechtstreek
Opdrachtgever : Provincie Noord Holland

Jaar : 2025

Uitgevoerd door : van Kessel Onderhoud

Administratieve gegevens boom

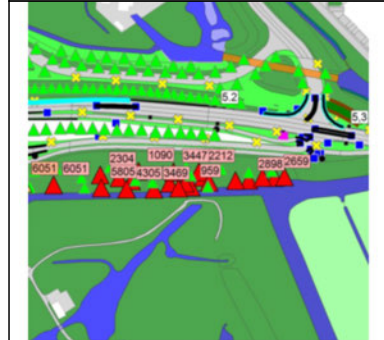
Gemeente : Amsterdam **Straat:** N236a **Zijde:** BBR
Eigenaar : PNH **Key-ID :** AD.B52BC23ED0384A2 C9974C8CCB5AFB5FC **HM :** 5,200
Boomnr : 2212

Opm. Admin :

Boomgegevens :

Lat. Naam : Populus x canadensis cv. **Ned. Naam :** Canadapopulier
Wijzigen in :
Grootte : 1e grootte (eindhogte > 15 m) **Typering :** Niet vrij uitgroeiend
Spec.kenmerk : Beplantingsvak / Bos **Doorgang :** NVT / Geen
Standplaats. : Open grond : beplant **Groepl.inr. :**
Conditie : Slecht Gestagneerde groei met afstervingsverschijnselen **Toekomstv. :** 1 tot 5 jr
Hoogte : 4) 18 tot 24 m **Diameter :** 50 tot 100 cm

Locatie van boom wordt aangegeven door rode of gele punt in centrum kaart :



Plantjaar : 19600101

Voorziening NVT

Schade : Kroonschade

Kroon : 3) 10 tot 15 m

Boom veiligheid controle :

Datum : 16-07-2025 **Inspecteur :** [REDACTED]
Gebrek : Afstervingsverschijnselen **Plaats :** Algemeen **Gevolg gebrek :** Instabiliteit
Overige geconstateerde afwijkingen (geen veiligheidsrisico): GEEN
VG-Klasse : Risicoboom **Maatregel :** Vellen **Urgentie :** < 1 jaar
Opm BVC :

Toestand onderhoud boom :

Opkroonhoogte : NVT
Actueel beeld : NVT
Snoeitoestand : Verwaarloosd boombeeld

Bijzonderheden Flora en Fauna boom :

Srt.groep : **Soort :**
Locatie :
Attentie :



Boom Veiligheid Controle

Project : PNH - Gooi en Vechtstreek
Opdrachtgever : Provincie Noord Holland

Jaar : 2025
Uitgevoerd door : van Kessel Onderhoud

Administratieve gegevens boom

Gemeente : Amsterdam Straat: N236a Zijde: BBR
Eigenaar : PNH Key-ID : AD.6C74CC8674F844E0 9C2A18725529D5C2 HM : 5,200
Boomnr : 4255

Opm. Admin :

Boomgegevens :

Lat. Naam : Populus x canadensis cv. Ned. Naam : Canadapopulier
Wijzigen in :
Grootte : 1e grootte (eindhoogete > 15 m) Typering : Niet vrij uitgroeiend
Spec.kenmerk : Beplantingsvak / Bos Doorgang : NVT / Geen
Standplaats. : Open grond : beplant Groepl.inr. :
Conditie : Slecht Gestagneerde groei met afstervingsverschijnselen Toekomstv : 1 tot 5 jr
Hoogte : 4) 18 tot 24 m Diameter : 50 tot 100 cm

Boom veiligheid controle :

Datum : 16-07-2025 Inspecteur : XXXXXXXXXX
Gebrek : Afstervingsverschijnselen Plaats : Algemeen Gevolg gebrek : Instabiliteit
Overige geconstateerde afwijkingen (geen veiligheidsrisico): GEEN
VG-Klasse : Risicoboom Maatregel : Vellen Urgentie : < 1 jaar
Opm BVC :

Toestand onderhoud boom :

Opkroonhoogte : NVT
Actueel beeld : NVT
Snoeitoestand: Verwaarloosd boombeeld

Bijzonderheden Flora en Fauna boom :

Srt.groep : Soort :
Locatie :
Attentie :

Locatie van boom wordt aangegeven door rode of gele punt in centrum kaart :



Plantjaar : 19600101

Voorziening NVT

Schade : Kroonschade

Kroon : 3) 10 tot 15 m

1.

2.

3.

4.

Boom Veiligheid Controle

Project : PNH - Gooi en Vechtstreek
Opdrachtgever : Provincie Noord Holland

Jaar : 2025
Uitgevoerd door : van Kessel Onderhoud

Administratieve gegevens boom

Gemeente : Amsterdam **Straat:** N236a **Zijde:** BBL
Eigenaar : PNH **Key-ID :** AD.3BE7200A6F664EBD **HM :** 3,500
8DE9F6752697B720 **Boomnr :** 5851

Opm. Admin :

Boomgegevens :

Lat. Naam : Alnus glutinosa **Ned. Naam :** Alnus glutinosa
Wijzigen in :
Grootte : 1e grootte (eindhogte > 15 m) **Typering :** Niet vrij uitgroeiend
Spec.kenmerk : Bomenrij-/ laan **Doorgang :** 6,5 m rondom
Standplaats. : Ruigte **Groepl.inr. :** Niet bepaald
Conditie : Voldoende Groei proportioneel **Toekomstv. :** > 15 jaar
zonder verstoorde groeikenmerken
Hoogte : 3) 12 tot 18 m **Diameter :** 20 tot 30 cm

Locatie van boom wordt aangegeven door rode of gele punt in centrum kaart :



Plantjaar : 19850101

Voorziening NVT

Schade : Geen

Kroon : 1) < 5 m

Boom veiligheid controle :

Datum : 22-07-2025 **Inspecteur :** [Redacted]
Gebrek : Scheefstand **Plaats :** Algemeen **Gevolgbrek :** Instabiliteit
Overige geconstateerde afwijkingen (geen veiligheidsrisico): GEEN
VG-Klasse : Risicoboom **Maatregel :** Vellen **Urgentie :** < 6 mnd
Opm BVC :

Toestand onderhoud boom :

Opkroonhoogte :
Actueel beeld : NVT
Snoeitoestand: Regulier boombeeld

Bijzonderheden Flora en Fauna boom :

Srt.groep : **Soort :**
Locatie :
Attentie :



Boom Veiligheid Controle

Project : PNH - Gooi en Vechtstreek
Opdrachtgever : Provincie Noord Holland

Jaar : 2025
Uitgevoerd door : van Kessel Onderhoud

Administratieve gegevens boom

Gemeente : Amsterdam **Straat:** N236a **Zijde:** BBL
Eigenaar : PNH **Key-ID :** AD.3E8A8FADBA9C414 **HM :** 3,400
693C9C04C5258C434 **Boomnr :** 5863

Opm. Admin :

Boomgegevens :

Lat. Naam : Alnus glutinosa **Ned. Naam :** Alnus glutinosa
Wijzigen in :
Grootte : 1e grootte (eindhogte > 15 m) **Typering :** Niet vrij uitgroeiend
Spec.kenmerk : Bomenrij-/ laan **Doorgang :** 6,5 m rondom
Standplaats. : Ruigte **Groepl.inr. :** Niet bepaald
Conditie : Slecht Gestagneerde groei met afstervingsverschijnselen **Toekomstv. :** 1 tot 5 jr
Hoogte : 3) 12 tot 18 m **Diameter :** 20 tot 30 cm

Boom veiligheid controle :

Datum : 22-07-2025 **Inspecteur :** [REDACTED]
Gebrek : Wilgenhoutrups **Plaats :** Stam **Gevolg gebrek :** Stambreuk
Overige geconstateerde afwijkingen (geen veiligheidsrisico): GEEN
VG-Klasse : Risicoboom **Maatregel :** Vellen **Urgentie :** < 3 mnd
Opm BVC :

Toestand onderhoud boom :

Opkroonhoogte :
Actueel beeld : Opkroonhoogte bereikt
Snoeitoestand: Achterstallig boombeeld

Bijzonderheden Flora en Fauna boom :

Srt.groep : **Soort :**
Locatie :
Attentie :

Locatie van boom wordt aangegeven door rode of gele punt in centrum kaart :




Plantjaar : 19850101

Voorziening NVT

Schade : Geen

Kroon : 1) < 5 m



Boom Veiligheid Controle

Project : PNH - Gooi en Vechtstreek
Opdrachtgever : Provincie Noord Holland

Jaar : 2025
Uitgevoerd door : van Kessel Onderhoud

Administratieve gegevens boom

Gemeente : Amsterdam Straat: N236a Zijde: BBL
Eigenaar : PNH Key-ID : AD.30A3FE4E2D3C496 HM : 6,700
AB63813E06A676771 Boomnr : 4848

Opm. Admin :

Boomgegevens :

Lat. Naam : Alnus glutinosa Ned. Naam : Zwarte els
Wijzigen in :
Grootte : 1e grootte (eindhogte > 15 m) Typering : Niet vrij uitgroeiend
Spec.kenmerk : Bomenrij-/ laan Doorgang : 6,5 m rondom
Standplaats. : Ruw gras Groepl.inr. :
Conditie : Zeer slecht Boom dood of vrijwel afgestorven Toekomstv : < 1 jaar
Hoogte : 3) 12 tot 18 m Diameter : 30 tot 50 cm

Boom veiligheid controle :

Datum : 16-07-2025 Inspecteur : XXXXXXXXXX
Gebrek : Afgestorven boom Plaats : Algemeen Gevolg gebrek : Instabiliteit
Overige geconstateerde afwijkingen (geen veiligheidsrisico): GEEN
VG-Klasse : Risicoboom Maatregel : Vellen Urgentie : < 6 mnd
Opm BVC :

Toestand onderhoud boom :

Opkroonhoogte : 6 m en 4 m
Actueel beeld : NVT
Snoeitoestand: Regulier boombeeld

Bijzonderheden Flora en Fauna boom :

Srt.groep : Soort :
Locatie :
Attentie :

Locatie van boom wordt aangegeven door rode of gele punt in centrum kaart :



Plantjaar : 19900101

Voorziening NVT

Schade : Geen

Kroon : 2) 5 tot 10 m



Boom Veiligheid Controle

Project : PNH - Gooi en Vechtstreek
Opdrachtgever : Provincie Noord Holland

Jaar : 2025
Uitgevoerd door : van Kessel Onderhoud

Administratieve gegevens boom

Gemeente : Amsterdam Straat: N236a Zijde: BBR
Eigenaar : PNH Key-ID : AD.2D93F0EDDCD54C1 995521358947E1ADA HM : 6,000
Boomnr : 3059

Opm. Admin :

Boomgegevens :

Lat. Naam : Fraxinus excelsior Ned. Naam :
Wijzigen in :
Grootte : 1e grootte (eindhoogte > 15 m) Typering : Niet vrij uitgroeiend
Spec.kenmerk : Bomenrij-/ laan Doorgang : 6,5 m en 2,5 m
Standplaats. : Ruw gras Groepl.inr. :
Conditie : Voldoende Groei proportioneel Toekomstv : > 15 jaar
zonder verstoorte groeikenmerken
Hoogte : 3) 12 tot 18 m Diameter : 20 tot 30 cm

Boom veiligheid controle :

Datum : 16-07-2025 Inspecteur : XXXXXXXXXX
Gebrek : Afgestorven boom Plaats : Algemeen Gevolg gebrek : Instabiliteit
Overige geconstateerde afwijkingen (geen veiligheidsrisico): GEEN
VG-Klasse : Risicoboom Maatregel : Vellen Urgentie : < 6 mnd
Opm BVC :

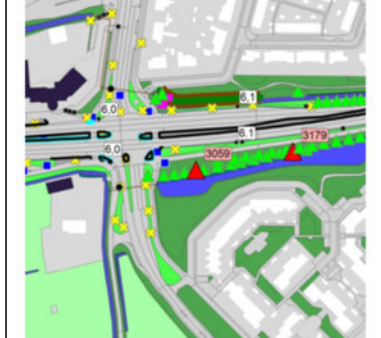
Toestand onderhoud boom :

Opkroonhoogte : 6 m en 4 m
Actueel beeld : Opkroonhoogte nog niet bereikt
Snoeitoestand: Regulier boombeeld

Bijzonderheden Flora en Fauna boom :

Srt.groep : Soort :
Locatie :
Attentie :

Locatie van boom wordt aangegeven door rode of gele punt in centrum kaart :




Plantjaar : 19800101

Voorziening NVT

Schade : Geen

Kroon : 3) 10 tot 15 m



Boom Veiligheid Controle

Project : PNH - Gooi en Vechtstreek
Opdrachtgever : Provincie Noord Holland

Jaar : 2025
Uitgevoerd door : van Kessel Onderhoud

Administratieve gegevens boom

Gemeente : Amsterdam Straat: N523a Zijde: BBL
Eigenaar : PNH Key-ID : AD.4376759844DE4176 HM : 1,500
940C5359B7F51C56 Boomnr : 2197

Opm. Admin :

Boomgegevens :

Lat. Naam : Fraxinus excelsior Ned. Naam :
Wijzigen in :
Grootte : 1e grootte (eindhoogte > 15 m) Typering : Niet vrij uitgroeiend
Spec.kenmerk : Bomenrij-/ laan Doorgang : 6,5 m rondom
Standplaats. : Ruw gras Groepl.inr. :
Conditie : Voldoende Groei proportioneel Toekomstv : > 15 jaar
zonder verstoorte groeikenmerken
Hoogte : 3) 12 tot 18 m Diameter : 50 tot 100 cm

Locatie van boom wordt aangegeven door rode of gele punt in centrum kaart :



Plantjaar :
Voorziening NVT
Schade : Geen
Kroon : 3) 10 tot 15 m

Boom veiligheid controle :

Datum : 14-07-2025 Inspecteur : [REDACTED]
Gebrek : Dikrandtonderzwam Plaats : Stamvoet Gevolg gebrek : Instabiliteit
Overige geconstateerde afwijkingen (geen veiligheidsrisico): GEEN
VG-Klasse : Risicoboom Maatregel : Vellen Urgentie : < 6 mnd
Opm BVC :

Toestand onderhoud boom :

Opkroonhoogte : 6 m rondom
Actueel beeld : Opkroonhoogte nog niet bereikt
Snoeitoestand: Regulier boombeeld

Bijzonderheden Flora en Fauna boom :

Srt.groep : Soort :
Locatie :
Attentie :

