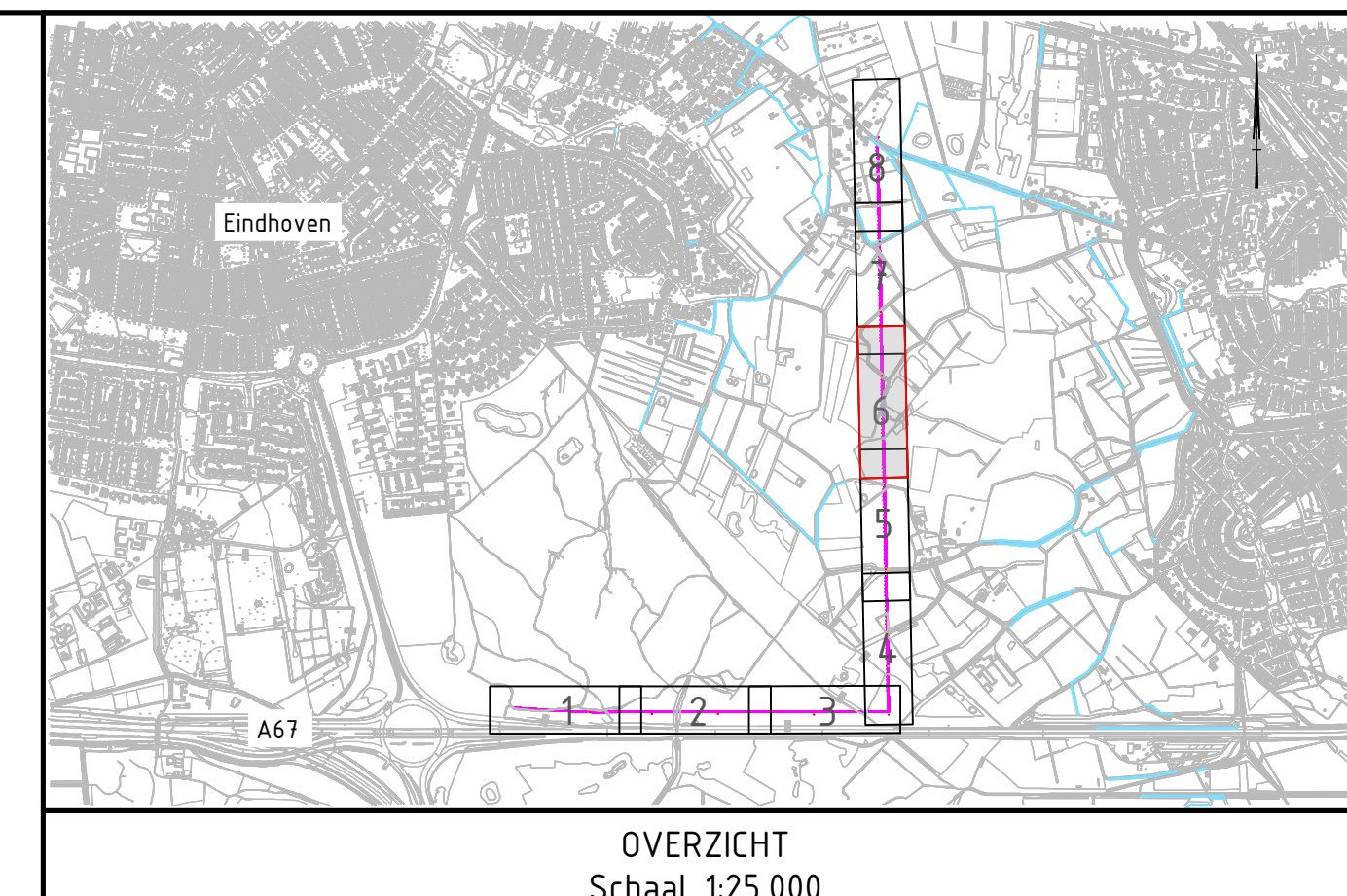


BOVENAANZICHT
Schaal 1:500



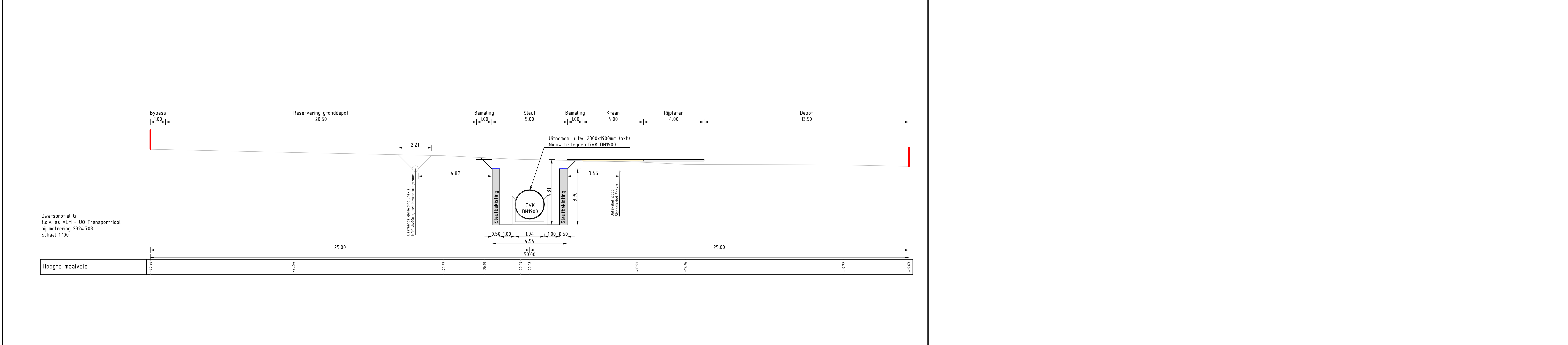
OVERZICHT
Schaal 1:25.000

LEGENDA

Verharding (asfalt)	Bestaande riolering
Bestaande topo	Bestaande put
Bebouwing	Immeting boom
Kadastrale grens	Beheergrens RWS
Leiding gevaarlijke inhoud	Ontwerp transportriool
Dataftransport	Bypassleiding
Landelijk hoogspanningsnet	Werkstrook
Laagspanning	Sondering
Middenspanning	Boring (diep)
Gasleiding hoge druk	Handboring
Gasleiding lage druk	Peilbus
Waterleiding	Peilbus ecologie
Drukriolering	




LENGTEPROFIEL
Schaal 1:500



PRINCIPEDETAIL SLEUF
Schaal 1:100

Uitgangspunten:
 Topo ondergrond: BGT
 Kabels en leidingen: KLIC Levering_2400021676_1, Levering_2400021677_1, d.d. 13-02-2024
 Kadastrale grenzen: Kadaster
 Immeting bestaand riool: BG5426_BCrriool_immeting_00
 ZR Grens: BG6814 - ZR grens
 Inmeting groenvoorzieningen: B19760_BCGroenopstanden ingemeten
 Tracé omleiding: B19760_AS BUILT_Tracé_Omleiding, d.d. 19-11-2019
 Ligging bestaand riool: BG6814-TE-VO-3201 - Transportriool, d.d. 07-02-2021
 Ligging nieuwe putten: 23.149_WP_TM_Voorstel Putten_V1.0_20240312, d.d. 12-03-2024
 Proefsterven: 23149-240322A_PROEFSLEUF.dwg, d.d. 22-03-2024
 Inmeting bomen: 23149-240322A_INMEET BOMEN.dwg, d.d. 22-03-2024
 Boringen bodemonderzoek: BG6814 - boringen bodemonderzoek.dwg



Opdrachtgever Waterschap de Dommel	Tekenaar Fred de Groot	Plaatnummer 10-07-2024
Projectomschrijving Onderhoud Rool Zuid van TP44 t/m TP32A	Schaal Zie tekening	Datum Definitief
Formaat A0-L (841x1260)	Gebruikt Vita Vollemaars	Akkoord Hepning van Dijk
Tekeningomschrijving Routekaarten UO	Projectnr. 23.149	Tekeningnr. T001
	Versie 5.0	Datum 240710