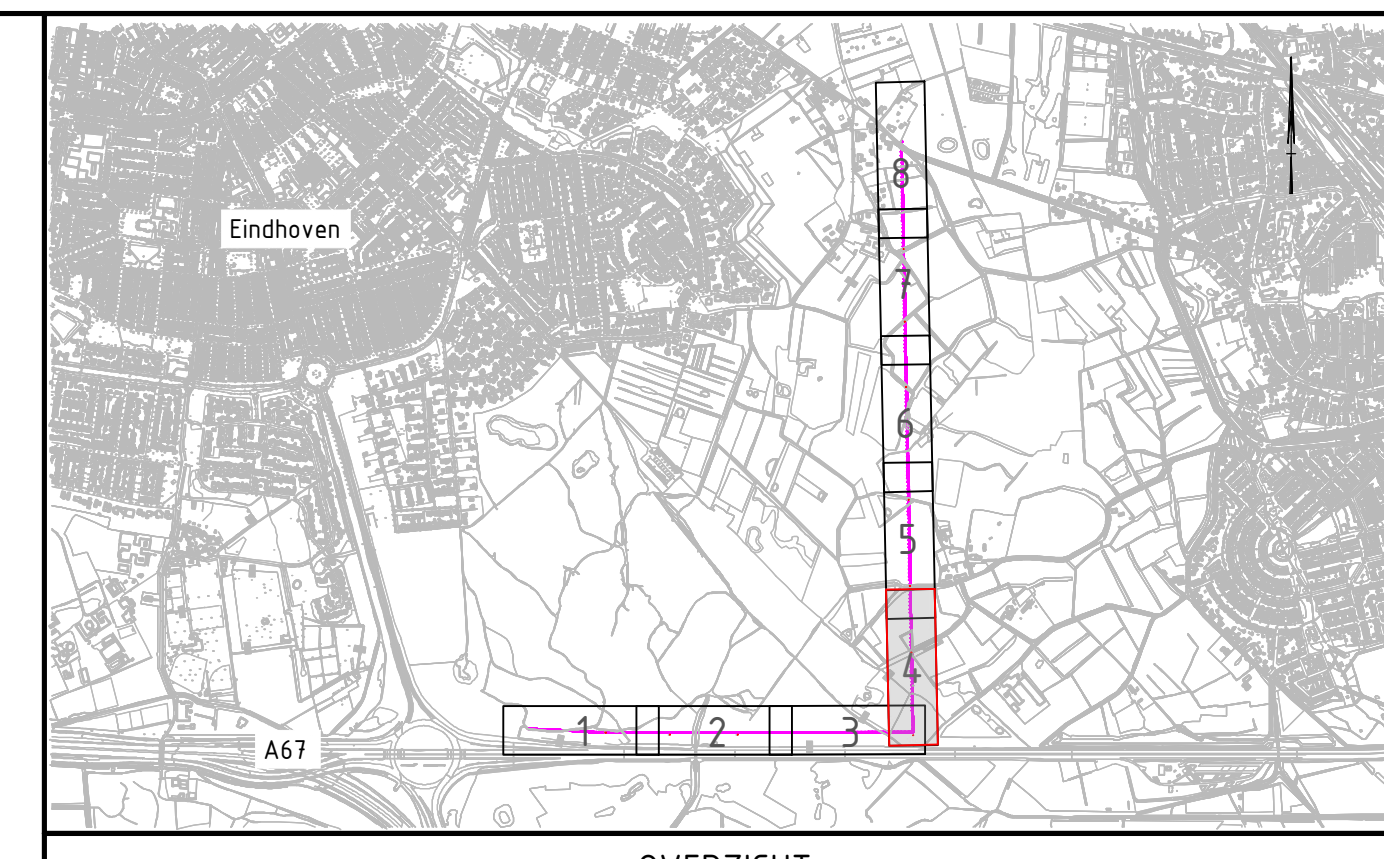


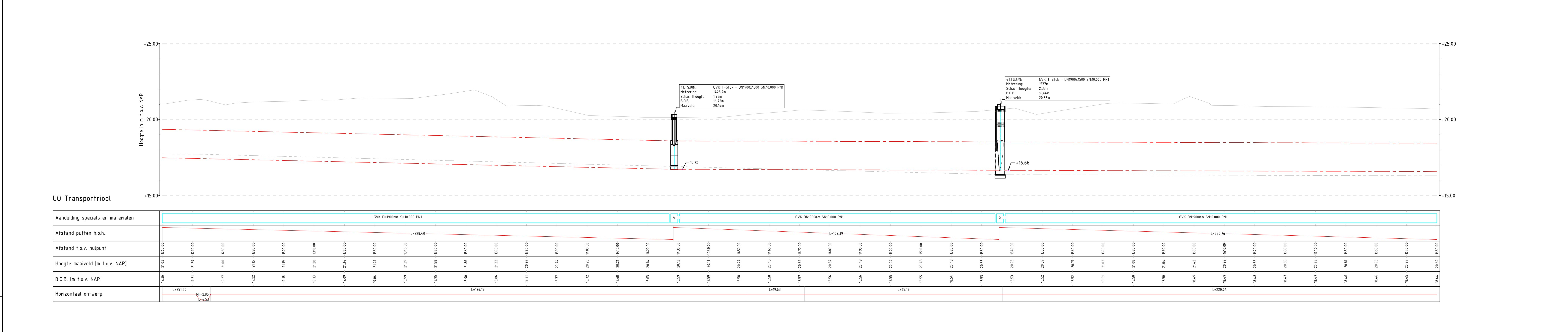
BOVENAANZICHT  
Schaal 1:500



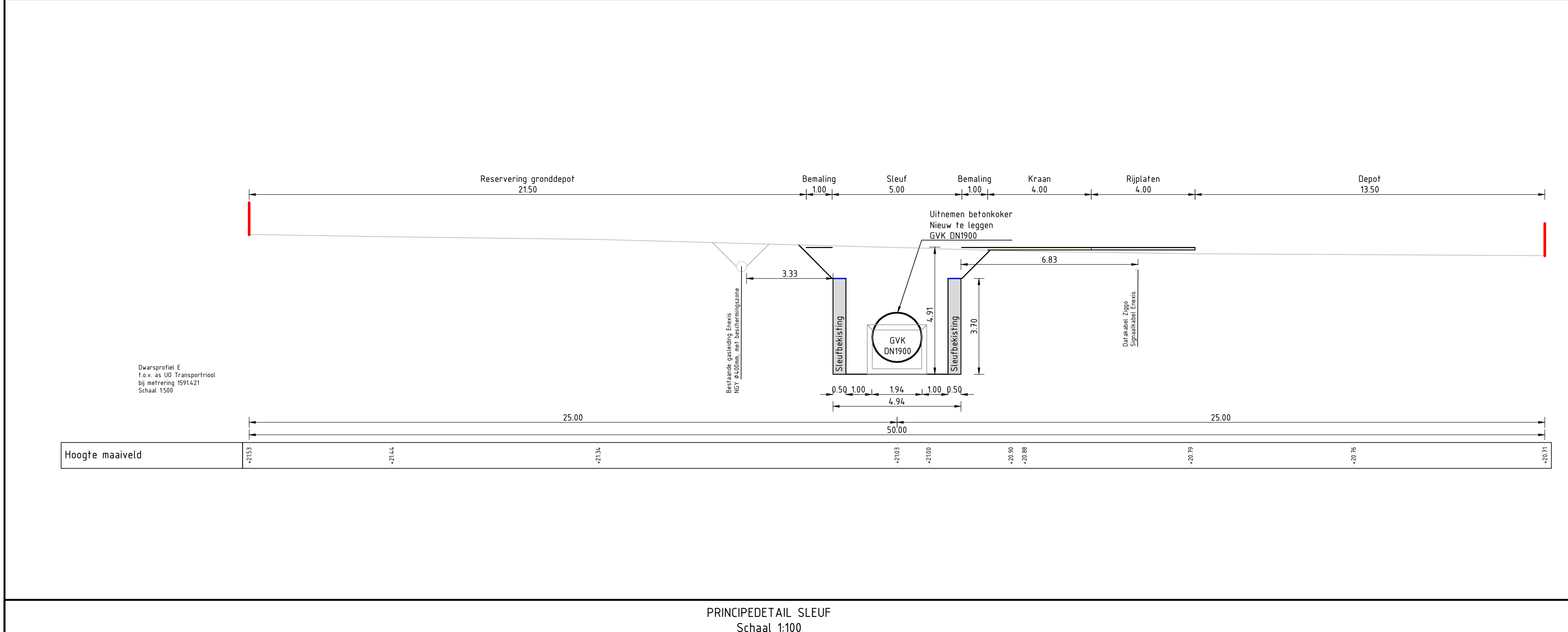
OVERZICHT  
Schaal 1:25.000

**Legenda**

	Kadastrale grens		Bestaande topografie
	Leiding vervoer		Bebouwing
	Data transport		Landelijk hoogspanningsnet
	Laagspanning		Waterleiding
	Gasleiding hoge druk		Drukriolering
	Bestaande gasleiding hoge druk		Bestaande riolering
	Nieuwe put		Bestaande put
	Bypassleiding		Locatie boom
	Werkstrook		Beheergrens RWS



LENGTEPROFIEL  
Schaal 1:500



PRINCIPEDETAIL SLEUF  
Schaal 1:100

**Uitgangspunten:**  
 Topo ondergrond: BGT  
 Kabels en leidingen: KLIC Levering\_2400021676\_1, Levering\_2400021677\_1, d.d. 13-02-2024  
 Kadastrale grenzen: Kadaster  
 Inmeting bestaand riool: BG5426\_BcRiool\_inmeting\_00  
 Inmeting groenvoorzieningen: B19760\_BcGroenopstanden ingemeten  
 ZR Grens: BG6814 - ZR grens  
 Tracé omleiding: B19760\_AS BUILT\_Tracé\_Omleiding, d.d. 19-11-2019  
 Ligging bestaand riool: BG6814-TE-VO-3201 - Transportriool, d.d. 07-02-2021  
 Ligging nieuwe putten: 23149\_WP\_TM\_Voorstel Putten\_V1\_0\_20240312, d.d. 12-03-2024  
 Proefsterven: 23149-240322A\_PROEFSLEUF.dwg, d.d. 22-03-2024  
 Inmeting bomen: 23149-240322A\_INMEET BOMEN.dwg, d.d. 22-03-2024  
 Boringen bodemonderzoek: BG6814 - boringen bodemonderzoek.dwg

Opdrachtgever <b>Waterschap De Dommel</b>	Tekenaar F. de Groot	Plaatnummer 11-06-2024
Projectomschrijving Onderhoud riool Zuid TP44 t/m TP32A	Schaal Zie tekening	Status Concept
Formaat A4 (841x1200)	Gebruik VV	Gebruik RBM
Tekeningnummer 51017088	Project T001	Revisie 2.0